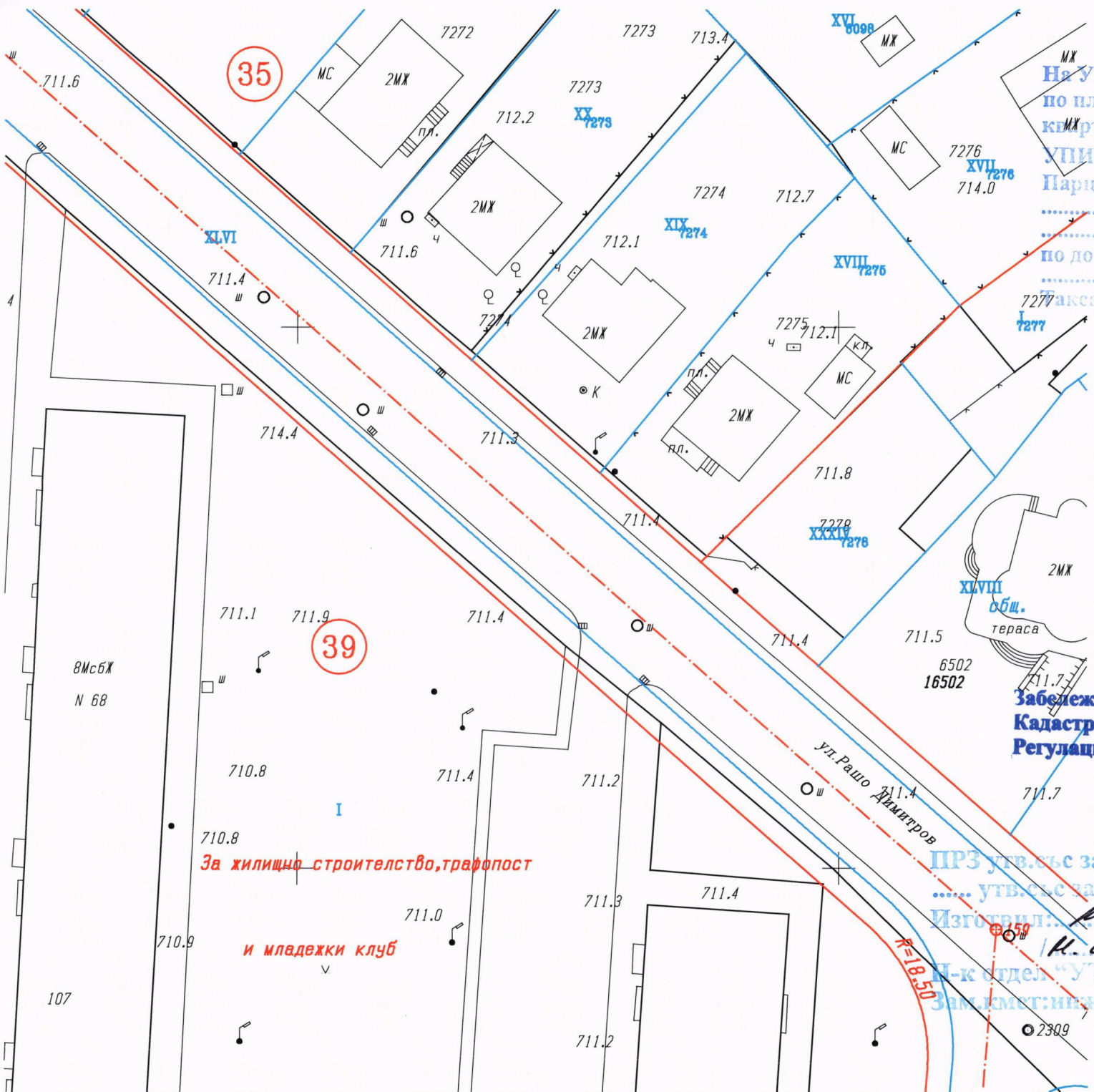


28-23
Китов

СКИЦА М 1: 500.



На УПИ №..... кв.....
 по плана на гр. (с) **Тервел**
 квартал: **Изток**
 УПИ №..... с площ..... м²
 Парцелът е записан на:

 по док. за собственост.....
 акса **СА**..... кв. №.....

Забележки:
 Кадастралният план е в сила до 01.12.2008 г.
 Регулацията е в сила към днешна дата.

**За жилищно строителство, трафопост
 и младежки клуб**

ПРЗ утв. със заповед No 2322 / 22.12.88.
 утв. със заповед No..... /..... Г.
 Изготвил: **Н. Станкова** Дата 27.08.2018.
 Н-к отдел "УТ" инж. Р. Антонов /.....
 зам. кметиник. Вл. Карапанев /.....

(Handwritten signature and stamp)

8МсбЖ
N 68

107

2309

Министър

3МхБХ
Блок №8
7427

708.8

708.8

708.7

7932

708.8

4МхБХ
Блок №3
7425

За жилищно
строителство

А LXXXIII

4МхБХ
Блок №2
7424

709.2

709.4

710

709.7

709.2

710

710.6

2.25

18.00

4.50

3.00

709.1

709.4

709.1

709.2

709.2

709.4

709.6

СКИЦА М1:500.

№ УПИ №.....КЕ.....
по плана на гр.(с).....
квартал:.....
УПИ №.....с площ.....м²
Целта е за.....
документ за собственост.....
Тукса.....

Забележки:

Кадастралният план е в сила до 01.12.2008 г.
Регулацията е в сила към днешна дата.

ПРЗ утв. със заповед № 2322 / 28.12.08.

Утв. със заповед №.....

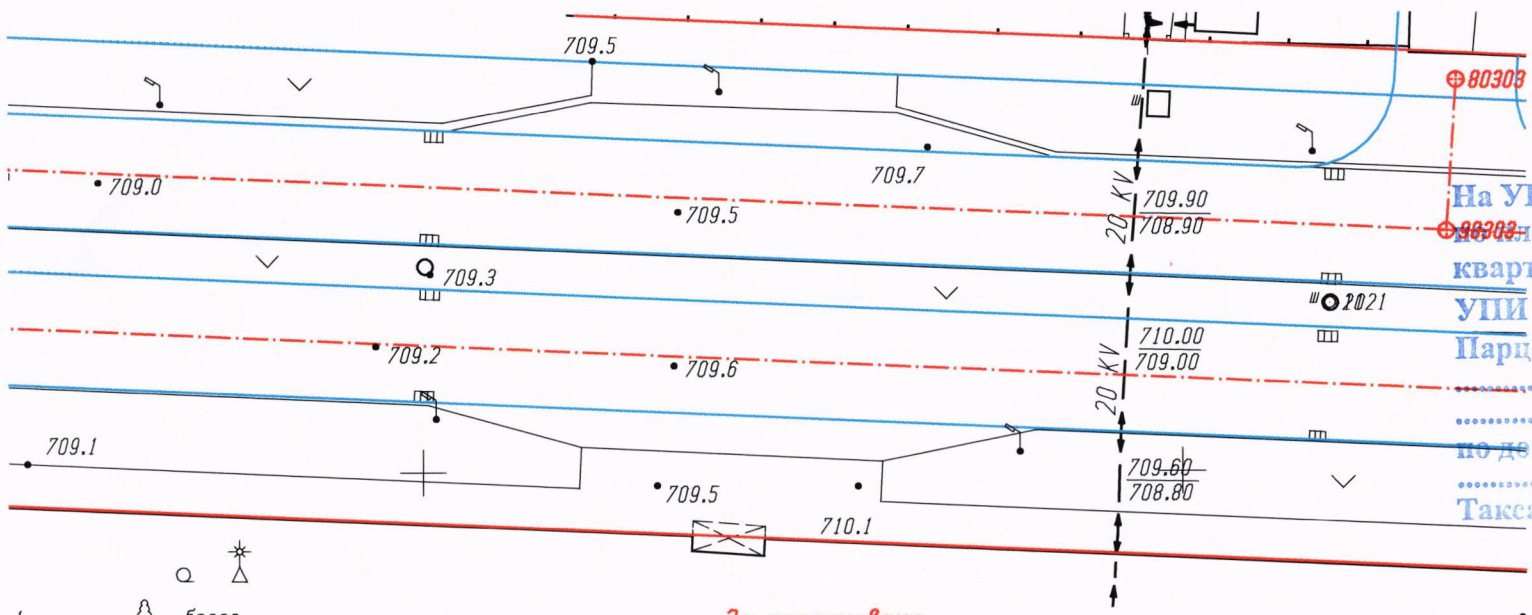
Изготвил:.....

М. Еванов

Н-к отдел "УТ" г-жа Г. Антова

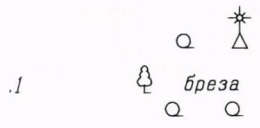
Зам. мет. инж. Вл. Кръстьев

23
Източн

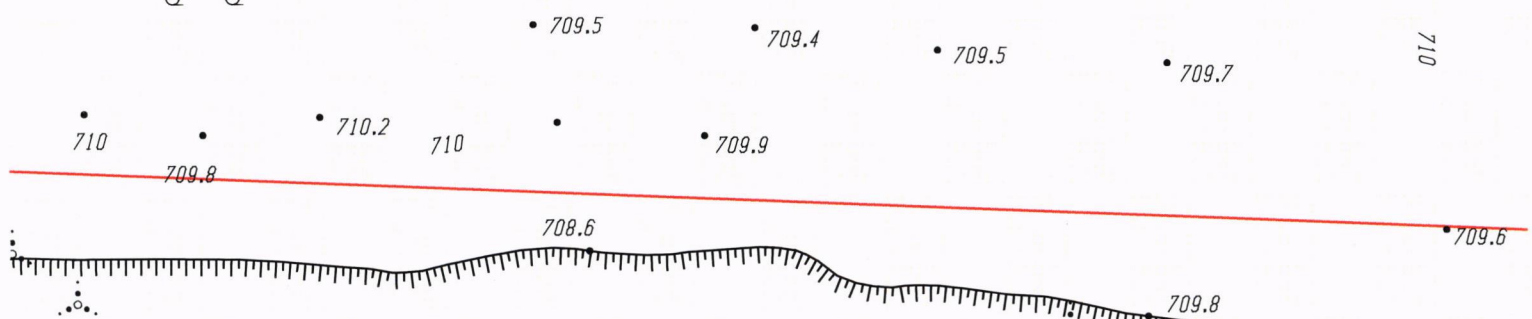


СКИЦА М 1: 500.

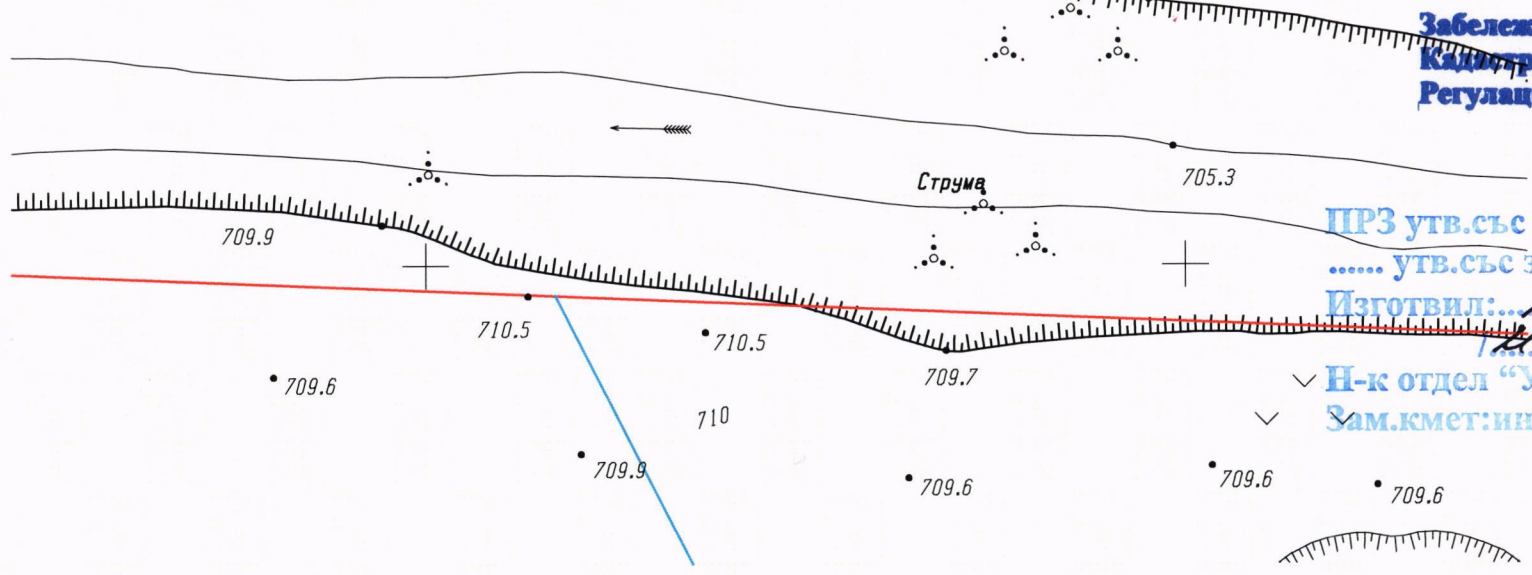
На УПИ №.....КВ.....
 на гр. (с) **ТЕРНИК**
 квартал: **ИЗТОК**
 УПИ №.....е с площ.....м²
 Парцелът е записан на:
 по дек. за собственост.....
 Такса **20%** лв., кв. №.....



За озеленяване



Забелжки:
 Кадастралният план е в сила до 01.12.2008 г.
 Регулацията е в сила към днешна дата.



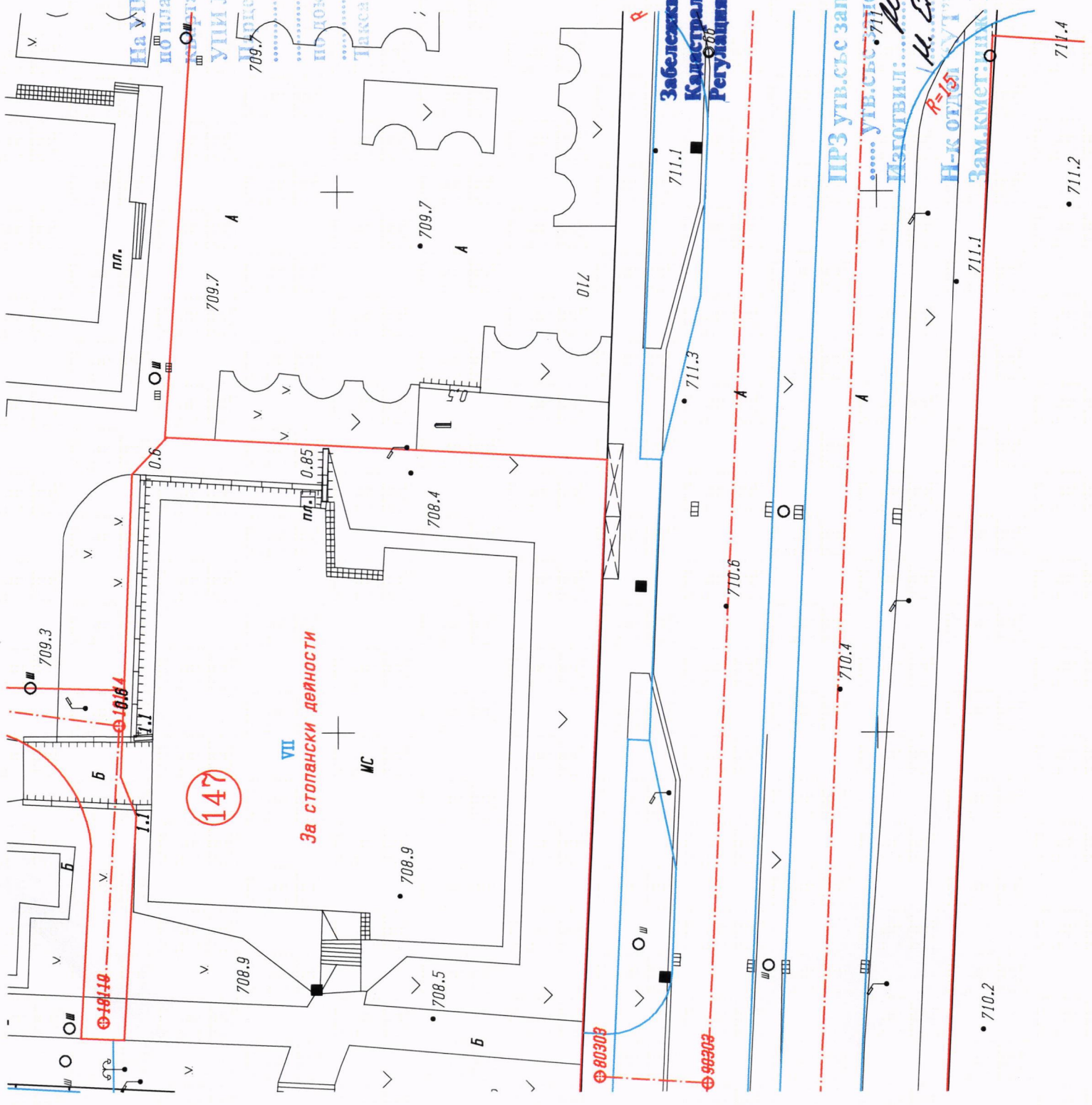
ПРЗ утв. със заповед № **2322 / 22.12.78** г.
 утв. със заповед №..... г.
 Изготвил: **В.С.** Дат: **24.08.2015**
Н. Стамков

Н-к отдел "УТ" инж. Р. Антонов /...../
 Зам. кмет: инж. Вл. Карапиев /...../

22
ИЗПЪЛН

СКИЦА
М 1: 500

На УЛИ №.....КВ.....
по плана на гр. (.....) **ДЕРНОВ**
Изпълн.: **к. КИТОВ**
УЛИ №.....с площ.....м²
Площта е записан на.....
ПЛОЩ за собственост.....
Такса.....лв., кв. №.....



Забележки:

Кадестралният план е в сила до 01.12.2008 г.
Регулацията е в сила към днешна дата.

ПРЗ утв. със заповед № 2222 / 22.12.08
..... УТВ. СЪС ЗАПОВЕД №.....
Изготвил: **К. СТОЯНОВ**

К. Стоянов

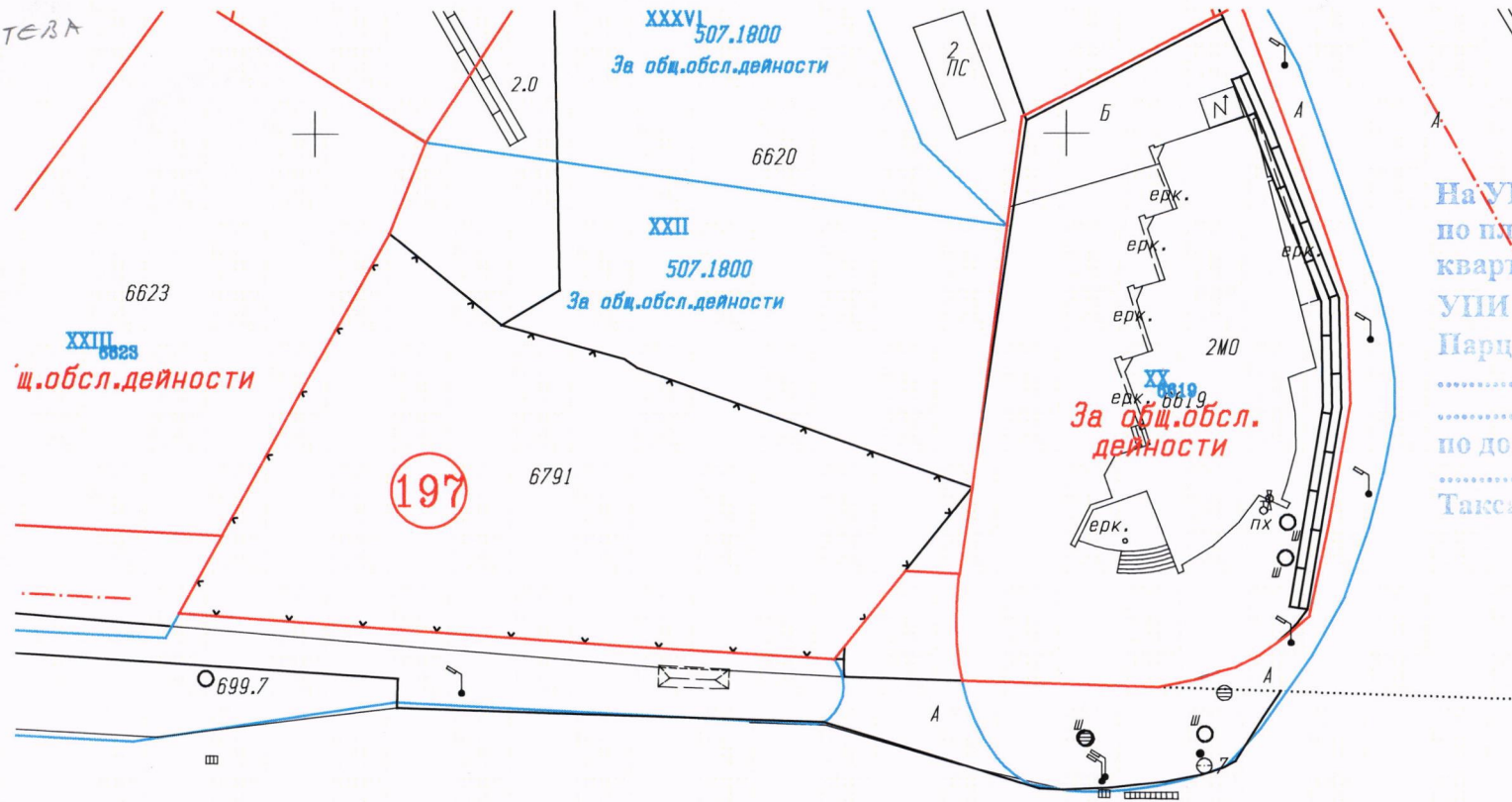
22.02.2008

• 710.2

• 711.2

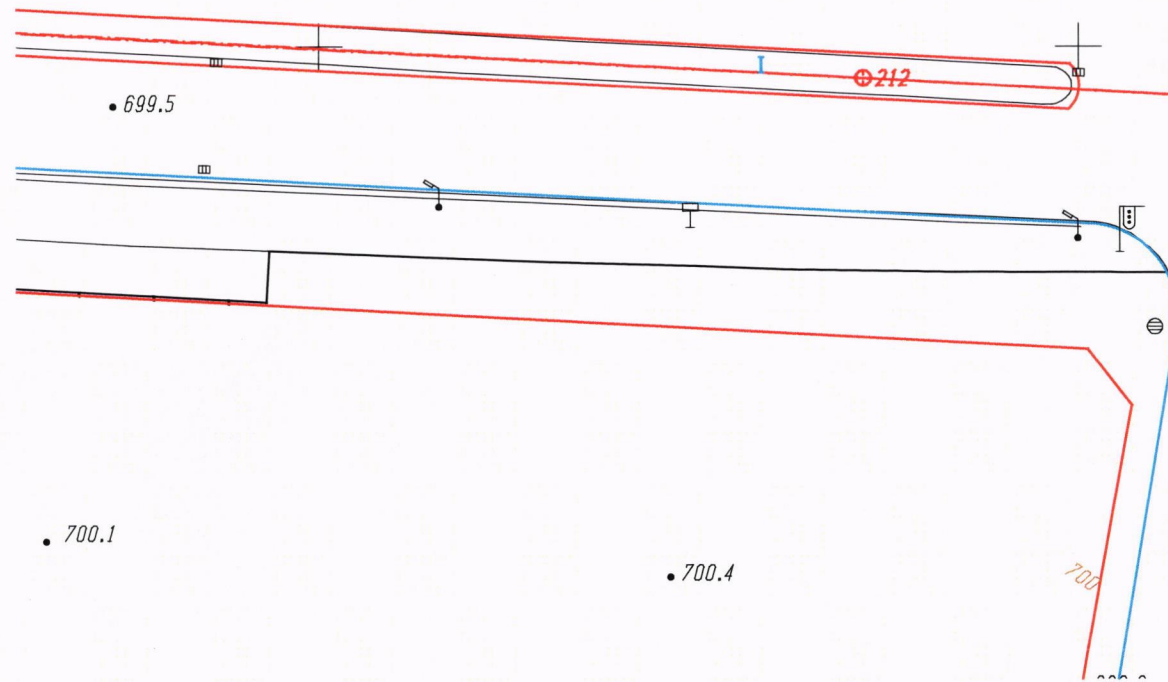
711.4

18 ТЕРИТ



СКИЦА
М 1: 500.

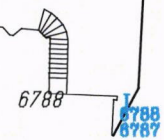
На УПИ №..... кв.....
по плана на гр. (1) **ПЕРНИЦ**
квартал:..... "**ПЕВБ**"
УПИ №..... е с площ..... м²
Parcelът е записан на:.....
по док. за собственост.....
Такса **0.2** лв., кв. №.....



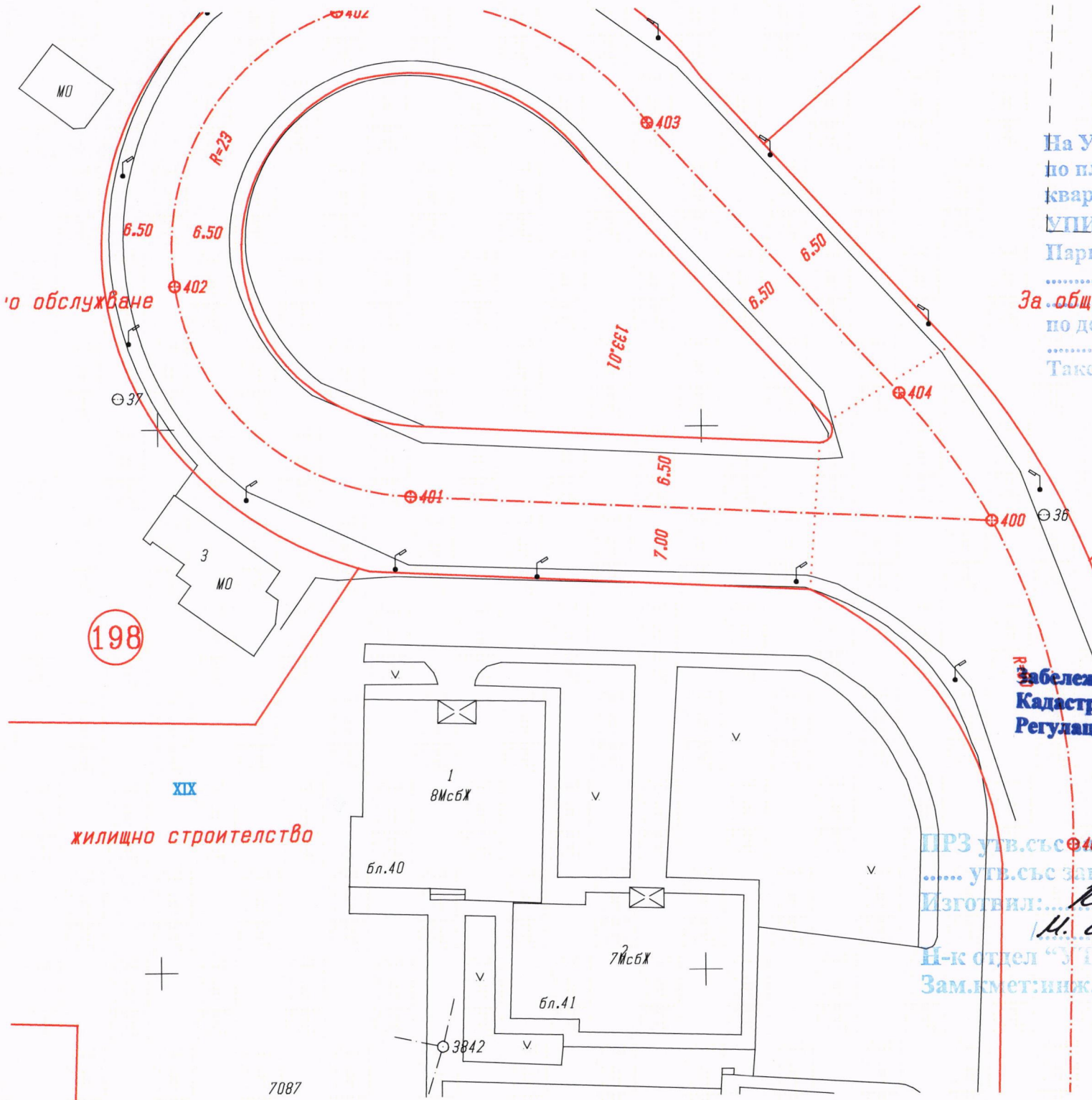
Забележки:

Кадастралният план е в сила до 01.12.2008 г.
Регулацията е в сила към днешна дата.

ПРЗ утв със заповед № 111-138 / 20.03'81.
..... утв със заповед №..... /..... г.
Изготвил: **Н. Ситанкова** /..... г.
Н-к отдел "У" инж. Р. Антонов /..... г.
Зам.кмет: инж. Вл. Кочанчиев /..... г.



17
ТЕНА



СКИЦА
М 1: 500.

На УПИ №.....кв.....
по плана на гр. (1) ЛЕРНИК
квартал: „ШЕВО“
УПИ №.....е с площ.....м²
Парцелът е записан на:.....
За общ.....
по док. за собственост.....
Такса 277.....лв, кв. №.....

Забележки:
Кадастралният план е в сила до 01.12.2008 г.
Регулацията е в сила към днешна дата.

ПРЗ утв. със 40повед № 111-138 / 20.03.81.
..... утв. със заповед №...../.....г.
Изготвил: М. Етанкова Дата 28.08.2018г.
Н-к отдел "УТ" инж. Р. Антово /...../
Зам.кмет: инж. Вл. Карамлиев /...../

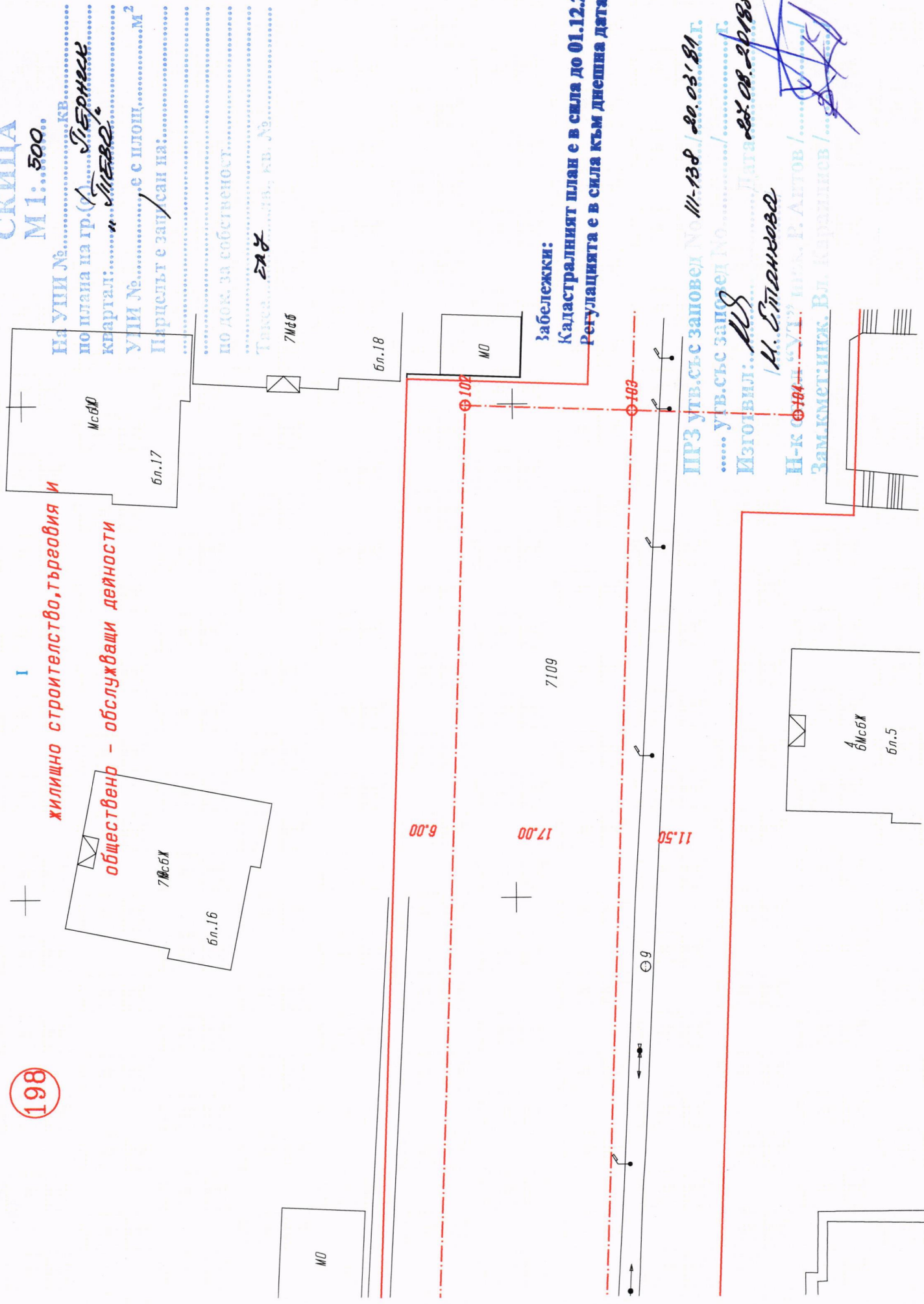
XIX
жилично строителство

198

СКИЦА

М 1: 500.

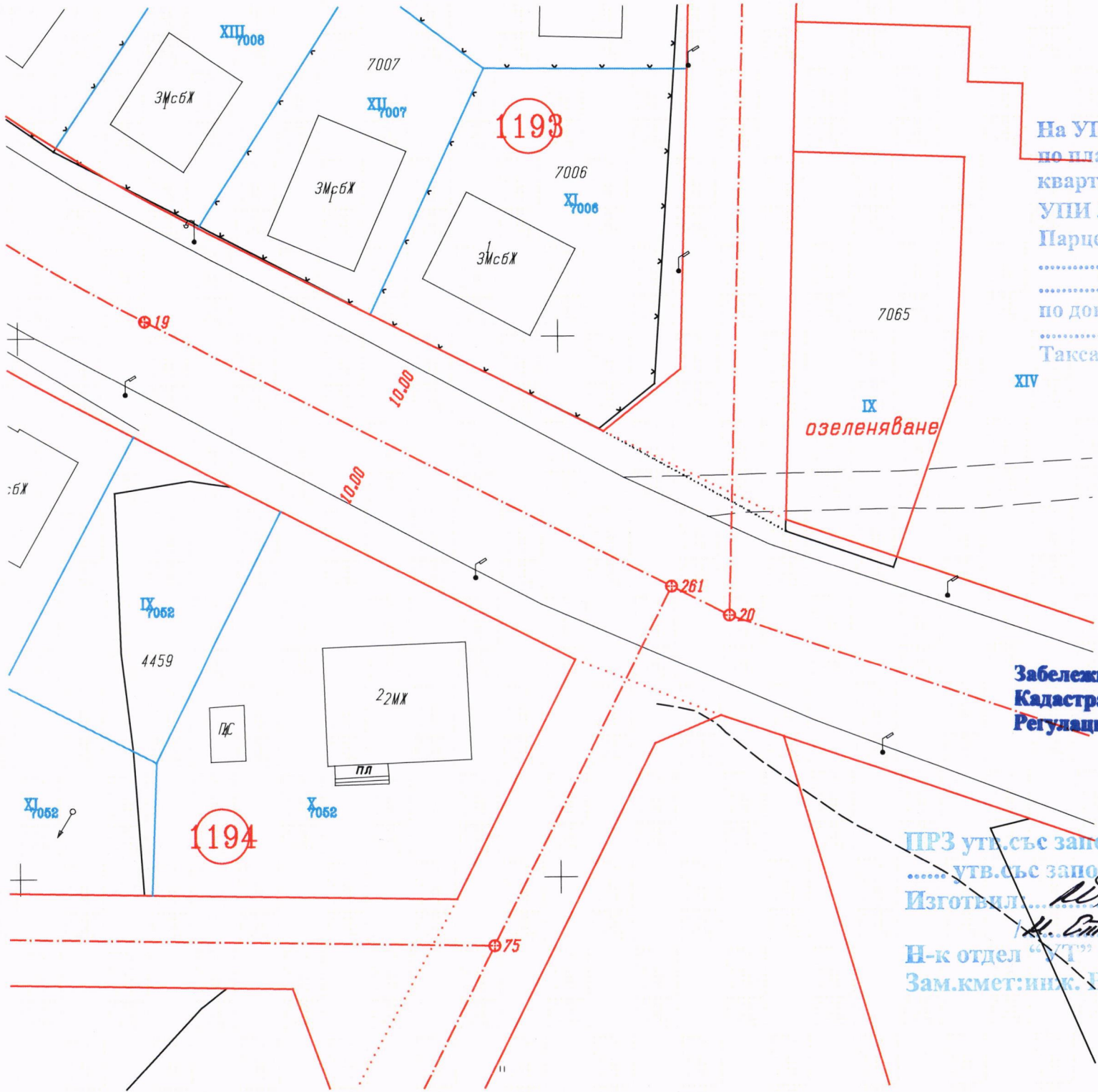
**жилищно строителство, търговия и
обществен - обслужващи дейности**



Забележки:
Кадастралният план е в сила до 01.12.2008 г.
Регулацията е в сила към днешна дата.

ИРЗ утв. със заповед № 11-138 / 20.03.81
..... утв. със заповед № / г.
Изготвил: *М.С.* / *М. Етанкова* / Датум: *28.08.2018*
Н-к *Р. Аятов* / г.
Зам. кметинж. Вл. Каралиев /

13-14
ТЕНА



СКИЦА
М 1: 500

На УПИ №.....КВ.....
 по плана на гр.(с) *ЛЕРНСКИ*
 квартал:..... *ЛЕНА*.....
 УПИ №.....е с площ.....м²
 Парцелът е записан на:.....

 по док. за собственост.....

 Такса.....лв., кв. №.....

Забележки:
Кадастралният план е в сила до 01.12.2008 г.
Регулацията е в сила към днешна дата.

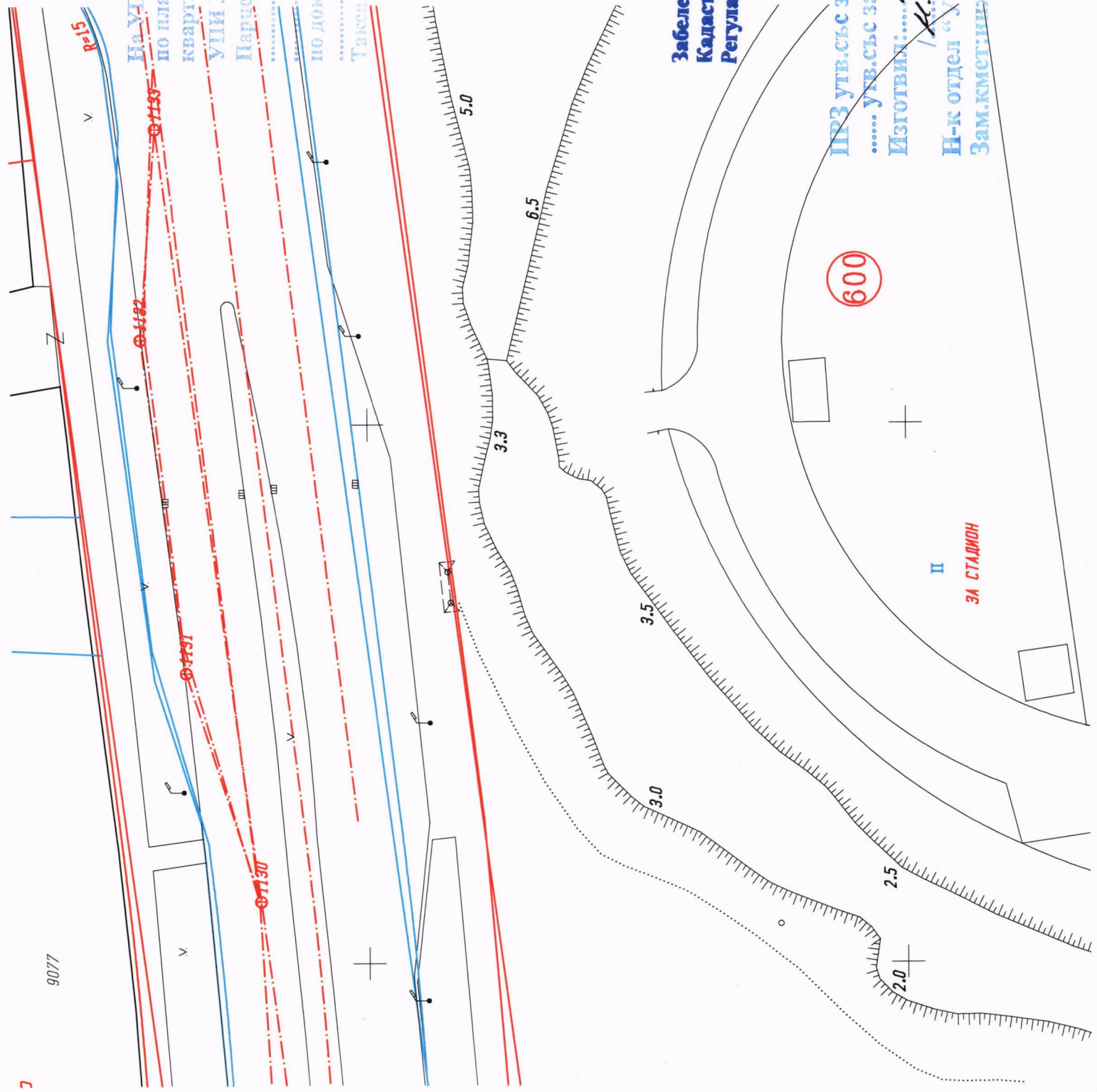
ПРЗ утв. със заповед No *2321 / 22.12.88*
 утв. със заповед No.....
 Изготвил: *МВ* Дата: *27.08.2018г.*
М. Стоянова
 Н-к отдел "УТ" инж. Р. Антово /.....
 Зам.кмет: инж. Вл. Карамишев /.....

G-122 7

9077

СКИЦА М 1: 500

На УПИ №..... кв.
 по плана на гр.(с) **ДЕРНИК**
 квартал: **4 "ЗЕЛЕН ВЕЕР"**
 УПИ №..... е с площ..... м²
 Парцелът е записан на.....
 по док. за собственост.....
 Такса..... лв., кв. №.....



Забележки:

Кадастралният план е в сила до 01.12.2008 г.
 Регулацията е в сила към днешна дата.

ПРЗ утв. със заповед № **919** / 28.05.89
 утв. със заповед №..... /.....
 Изготвил: **Р.С.** Датум: **28.08.2018г.**

Н. Станков

Н-к отдел "УТ" инж. Р. Антонов /.....
 Зам. кмет: инж. Вл. Каранишев /.....

СКИЦА М 1:500.

На УПИ №..... кв.....
 по плана на гр. (с)..... **ПЕРНИК**
 квартал..... **П. Б. В. Д.**
 УПИ №..... с площ..... м²
 Наредбата с записи на.....
 по Док. за собственост.....
 Издана..... кв. №.....



Забележки:

Кадестралният план е в сила до 01.12.2008 г.
 Регулацията е в сила към днешна дата.

ПРЗ утв. със заповед No. **2221** / 22. 02. 2007 г.
 утв. със заповед No.....
 Изготвил.....
 Дата: **28. 08. 2008 г.**

Н. Стефанов

Н-к отдел "УТ" инж. Р. Антонов /.....
 зам. кмет: инж. Вл. Карелин /.....



XIV
0596
9596
8596

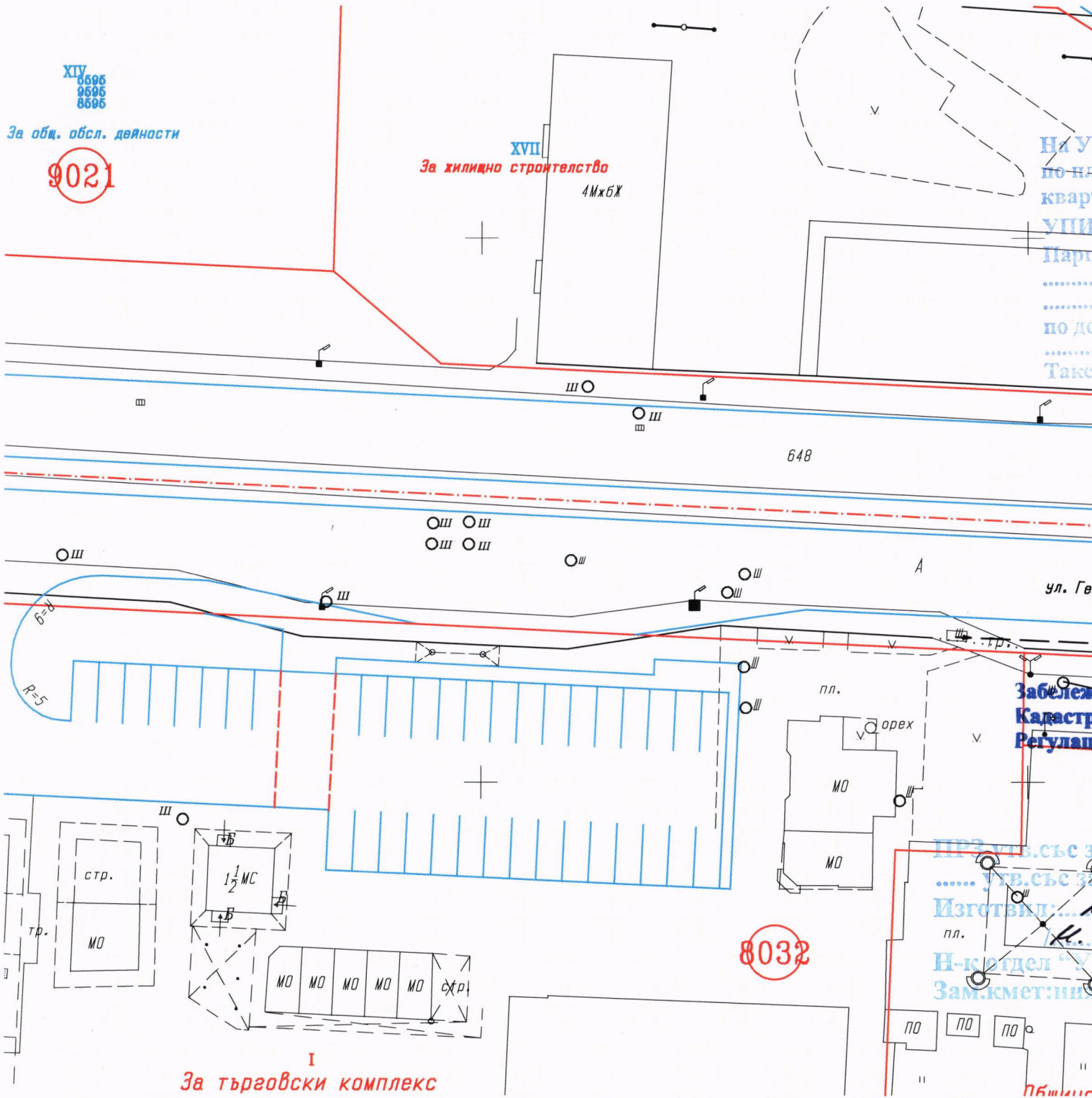
За общ. обсл. дейности

9021

XVII
За жилищно строителство
4МжБЖ

СКИЦА
М 1: 500.

На УПИ №.....КВ.....
по няна на гр. (1) ТЕРИК
квартал ДИМОВА МАХАЛА
УПИ №.....е с площ.....м²
Парцелът е записан на:.....
по док. за собственост.....
Такса 517.....лв., кв. №.....

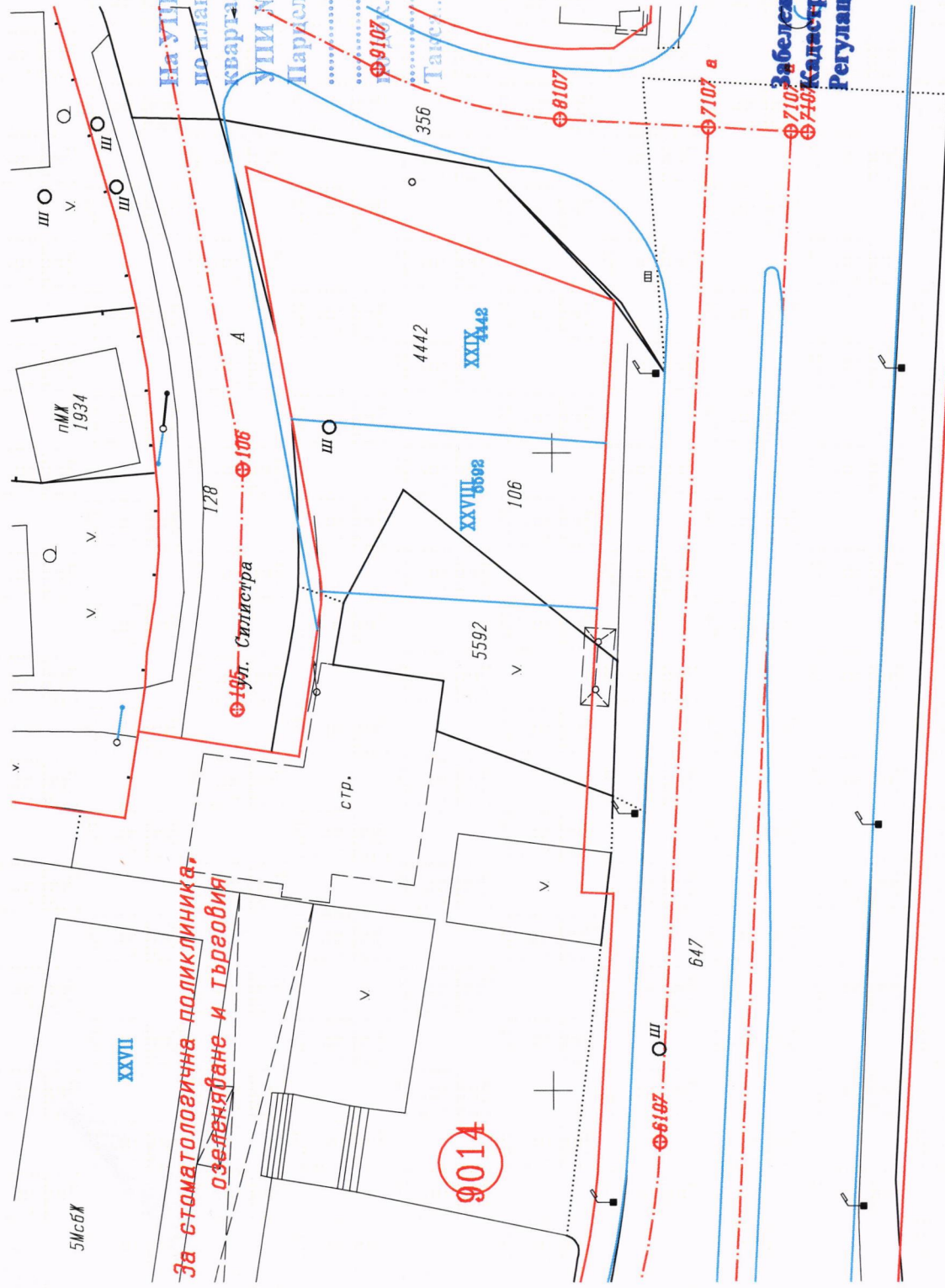


Забележки:
Кадестралният план е в сила до 01.12.2008 г.
Регулацията е в сила към днешна дата.

ПРЗ утв. със заповед No... 681 / 26.03/90.....
..... утв. със заповед No...../.....Г.
Изготвил: ИВ.....Дата 22.08.2018г.
пл. И. Стоянов
Н-к/дел "И" инж. И. Антонов /.....
Зам. кмет-ник, Вл. Караимен /.....

8032

I
За търговски комплекс



СКИЦА
М 1: 500

На УЛИЦА №.....КВ.....
 по локана на гр. (с).....**ВЕРНИК**
 квартал:.....**РЪМЕНЧЕВО**.....
 УЛИЦА №.....с площ.....М²
 Парцелът е записан на:
 №.....за собственост.....
 Така.....кв. №.....

**За стоматологична поликлиника,
 озеленяване и търговия**

Забележки:

**Кадестралният план е в сила до 01.12.2008 г.
 Регулацията е в сила към днешна дата.**

ПРЗ утв. със заповед № 1904 / 24. 12. '86.

..... УТВ. СЪС ЗАПОВЕД №..... Г.
 Изготвил:.....**А.С.** Датум: **28. 08. 2018г.**

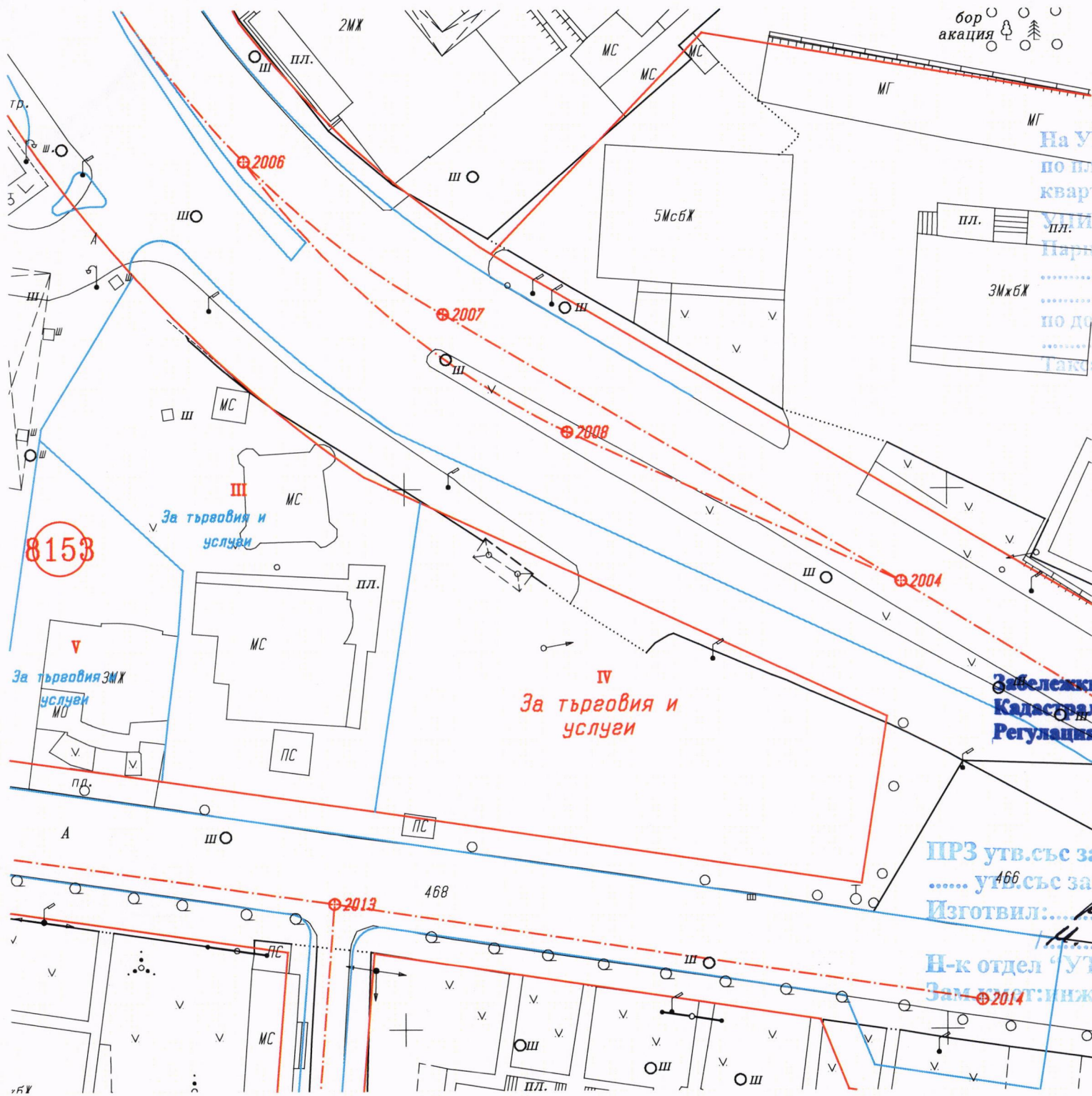
К. Стамкова

За жилищен комплекс

803

БМХБХ

Н-К ОТДЕЛ "УТ" ИМЖ. Р. АНТОВ /.....
 Зам.-кмет-инж. Вл. Криванчев /.....



СКИЦА
М 1:..500.

На УПИ №.....КВ.....
 по плана на гр.(с.) *Терник*
 квартал: *„Търговищко пивоварни“*
 УПИ №.....с площ.....м²
 Парцелът е записан на:

 по док. за собственост.....
 Така: *ола*.....кв. №.....

8153

III
 За търговия и услуги

V
 За търговия ЗМЖ
 услуги

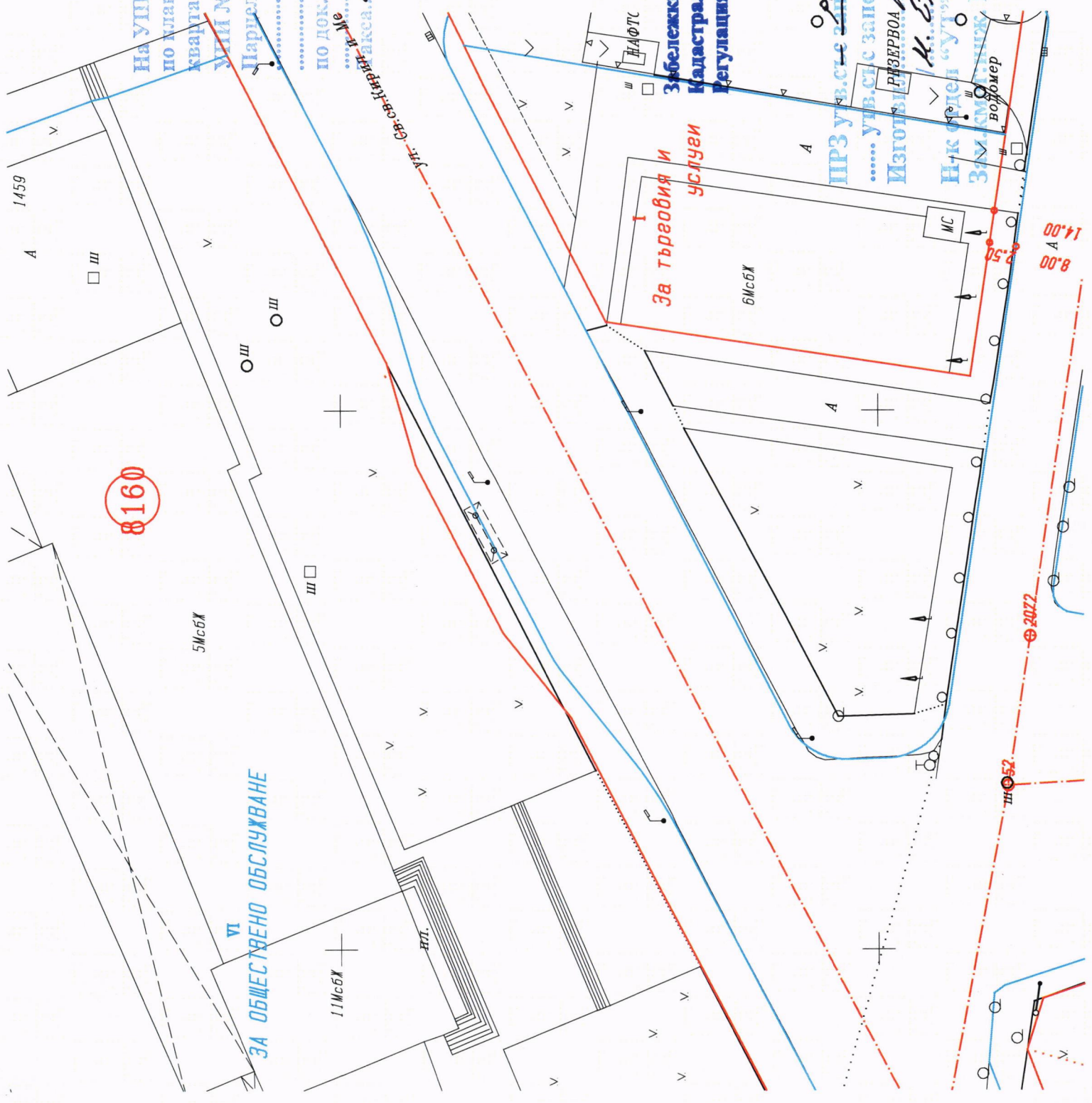
IV
 За търговия и услуги

Забележки:
 Кадастралният план е в сила до 01.12.2008 г.
 Регулацията е в сила към днешна дата.

ПРЗ утв.с/с заповед No *1298* / *28.06/08г.*
 утв.с/с заповед No...../.....г.
 Изготвил: *Н. Станкова* Дата: *28.08.2018г.*

Н-к отдел "УТ" блок Р. Антово /...../
 Зам.континент: *Вл. Каралиев* /...../

16-7



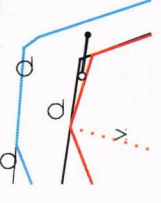
СКИЦА
М 1:500

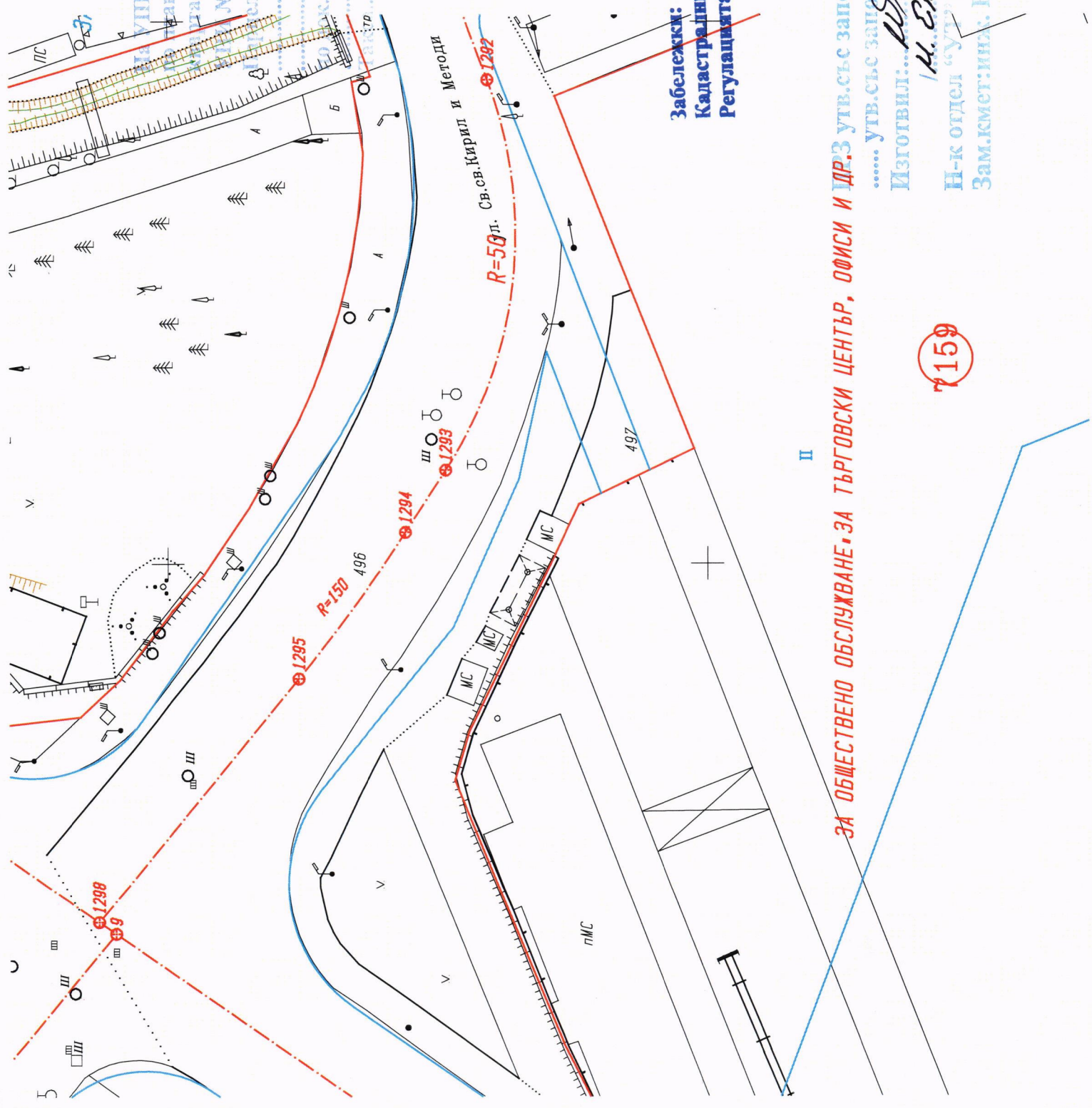
На УИИ №..... кв.....
 по плана на гр. (с) **БЕРИК**
 квартал: **4** с **ТЪРГОВИЯ И УСЛУГИ**
 УИИ №..... с площ..... м²
 Чартият е записан на.....
 по док. за собственост.....
 №..... в..... кв. №.....

Збележки:

Кадастралният план е в сила до 01.12.2008 г.
Регулацията е в сила към днешна дата.

ОБЩ. Акт / 08.11.2004 г.
 ПРЗ утв. с решение №..... /.....
 УТВ. СЪС ЗАПОВЕСТЬ /.....
 Изготвил: **Р. ДИМИТРОВ**
 / **М. Еленичова**
 Н-к отдел "УТ" / Инж. Р. Антонов /.....
 Зам. к-м: Инж. Вл. Караманев /.....





СКИЦА
М 1:500

УЛИЦА №.....КВ.....
 Плана на гр. (с).....
 Изпълнител: *Ливановски*
 Проектант: *Ливановски*
 Метод:.....с площ.....м²
 Проектът е записан на.....
 Проектът е за собственост.....
 Улица:.....лв., кв. №.....

278

Ш. св. Кирил и Методи

R=50 л. Св. св. Кирил и Методи

R=150

496

1295

1294

1293

1298

1299

497

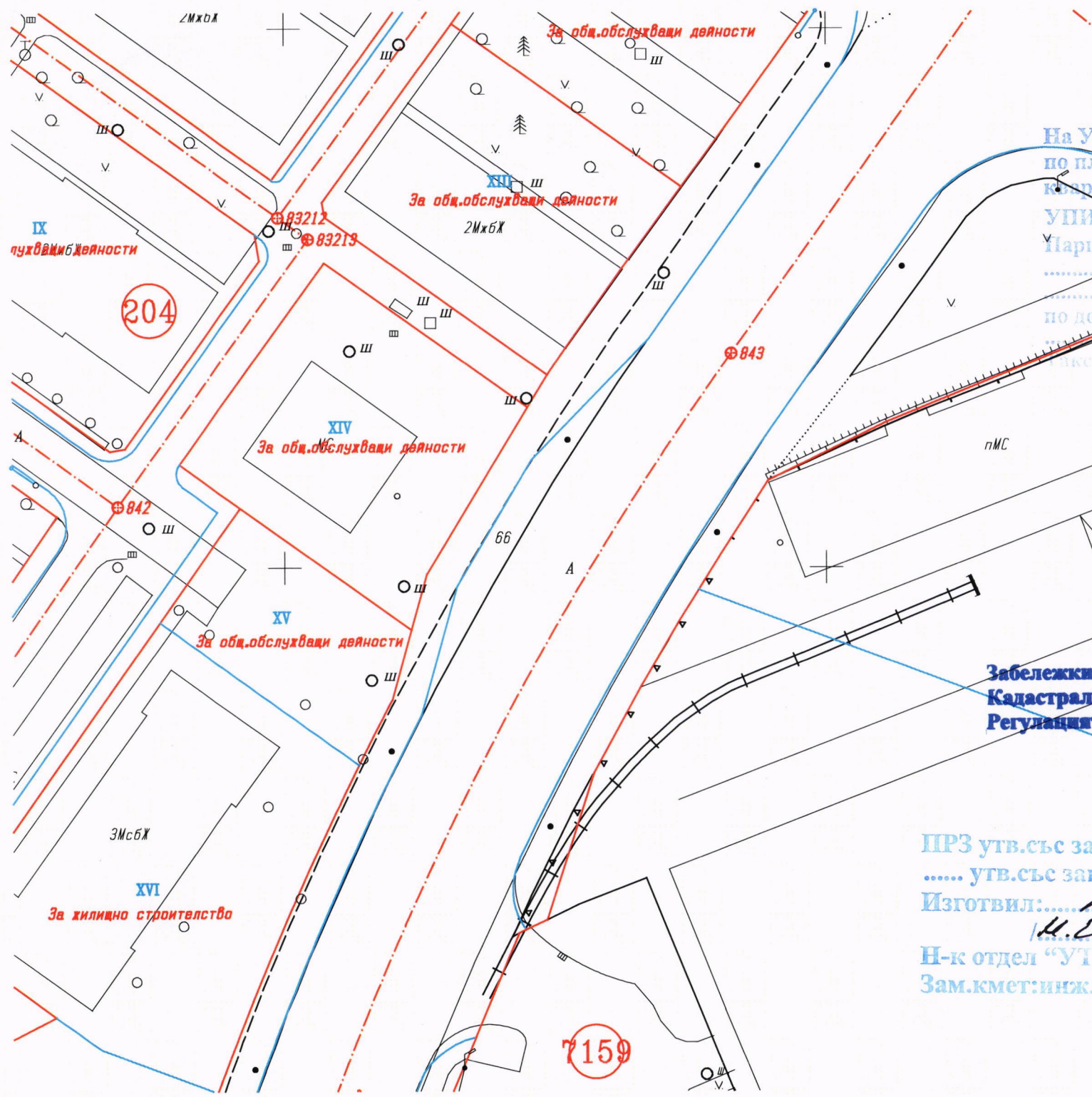
Забележка:
 Катастралният план е в сила до 01.12.2008 г.
 Регулацията е в сила към днешна дата.

II

ЗА ОБЩЕСТВЕНО ОБСЛУЖВАНЕ ЗА ТЪРГОВСКИ ЦЕНТЪР, ОФИСИ И ДР.З. УТВ. СЪС ЗАПОВЕД №..... ДД.З. 28.06.68
 УТВ. СЪС ЗАПОВЕД №..... ДАТА 28.06.2018г.
 Изготвил: *Л.В.*
 / М. Е. Станкова /
 Н-к отдел "УТ" В.Р. А. Азтов /.....
 Зам. кмет: г-жа: В. Каралисв /.....

7159

5



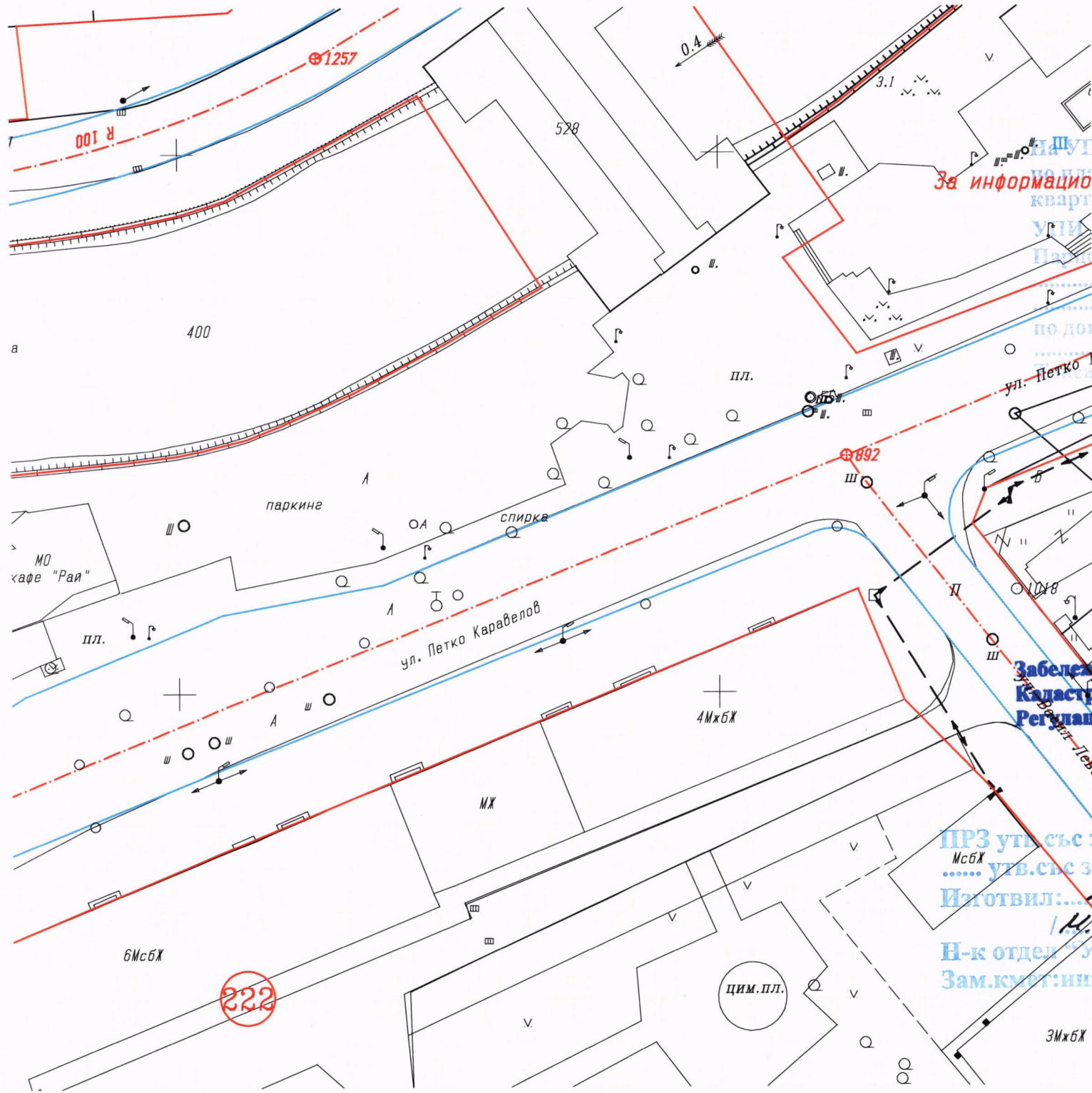
СКИЦА
М 1: 500.

На УПИ №.....КВ.....
по плана на гр.(...) **ТЕРНСК**
квартал: **254**
УПИ №.....е с площ.....м²
Parcelът е записан на:
.....
по док. за собственост.....
.....
..... кв. №.....

Забележки:
Кадастралният план е в сила до 01.12.2008 г.
Регулацията е в сила към днешна дата.

ПРЗ утв.със заповед No... **4** / **04.01.93** г.
..... утв.със заповед No..... / г.
Изготвил: **ИД** Дата **28.08.2018** г.
И. Етимцова
Н-к отдел "УТ" инж. Р. Антово /
Зам.кмет: инж. Вл. Караилев / **В. Караилев** /

4



СКИЦА
М 1: 500

За информация

УПИ №..... КВ.....
по плана на гр. (1) **Тернешк**
квартал: **254**
УПИ №..... е с площ.....м²
Парцелът е записан на:
по док. за собственост.....
..... ул. №.....

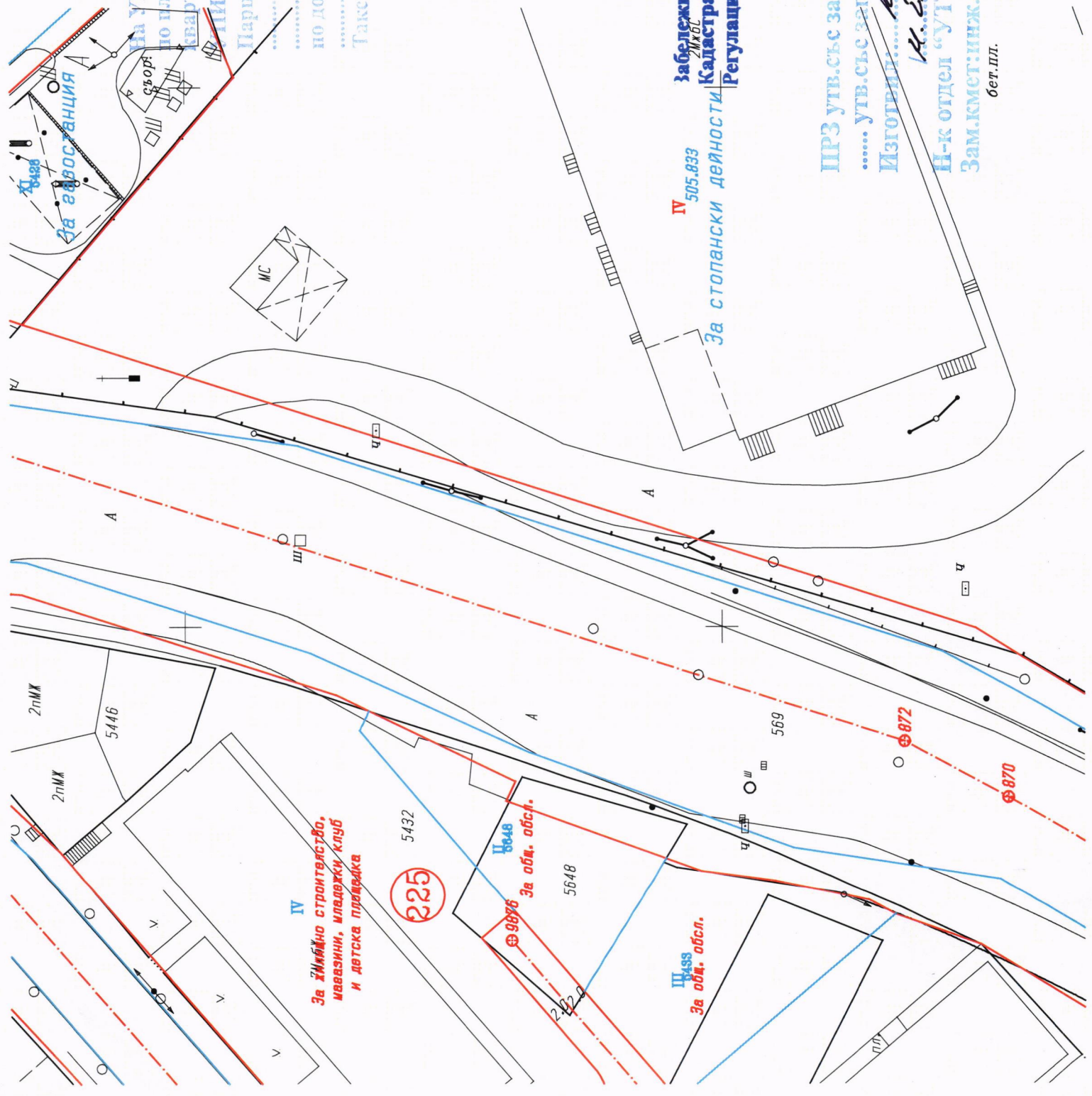
Забележки:
Кадастралният план е в сила до 01.12.2008 г.
Регулацията е в сила към днешна дата.

ПРЗ утв. със заповед No... 4 / 04.01.193.
МсБХ утв. със заповед No..... / г.
Изготвил: Дата: **28.08.2018г.**

И. Етанюв

Н-к отдел "УТ" инж. Р. Антово / /
Зам. кмет: инж. Вл. Карамиров /

ЗМжБХ



IV
 За жилищно строителство,
 мивазини, младажки клуб
 и детска площадка

IV 505.833
 За общ. обсл.

IV 505.833
 За общ. обсл.

СКИЦА
 М 1:500.

На УПИ №..... кв.
 по плана на гр. (с).....
 квартал:.....
 УПИ №..... с площ..... м²
 Парцелът е записан на.....
 по док. за собственост.....
 Такса..... лв., кв. лв.

Забележки:

Кадастралният план е в сила до **01.12.2008 г.**
 Регулацията е в сила към днешна дата.

ИЗГОТВЕНА ПО УТВ. СЪС ЗАПОВЕД № 4 / 04.01.98.
 Изготвил:.....
 Директор:.....

Н. Стоянова

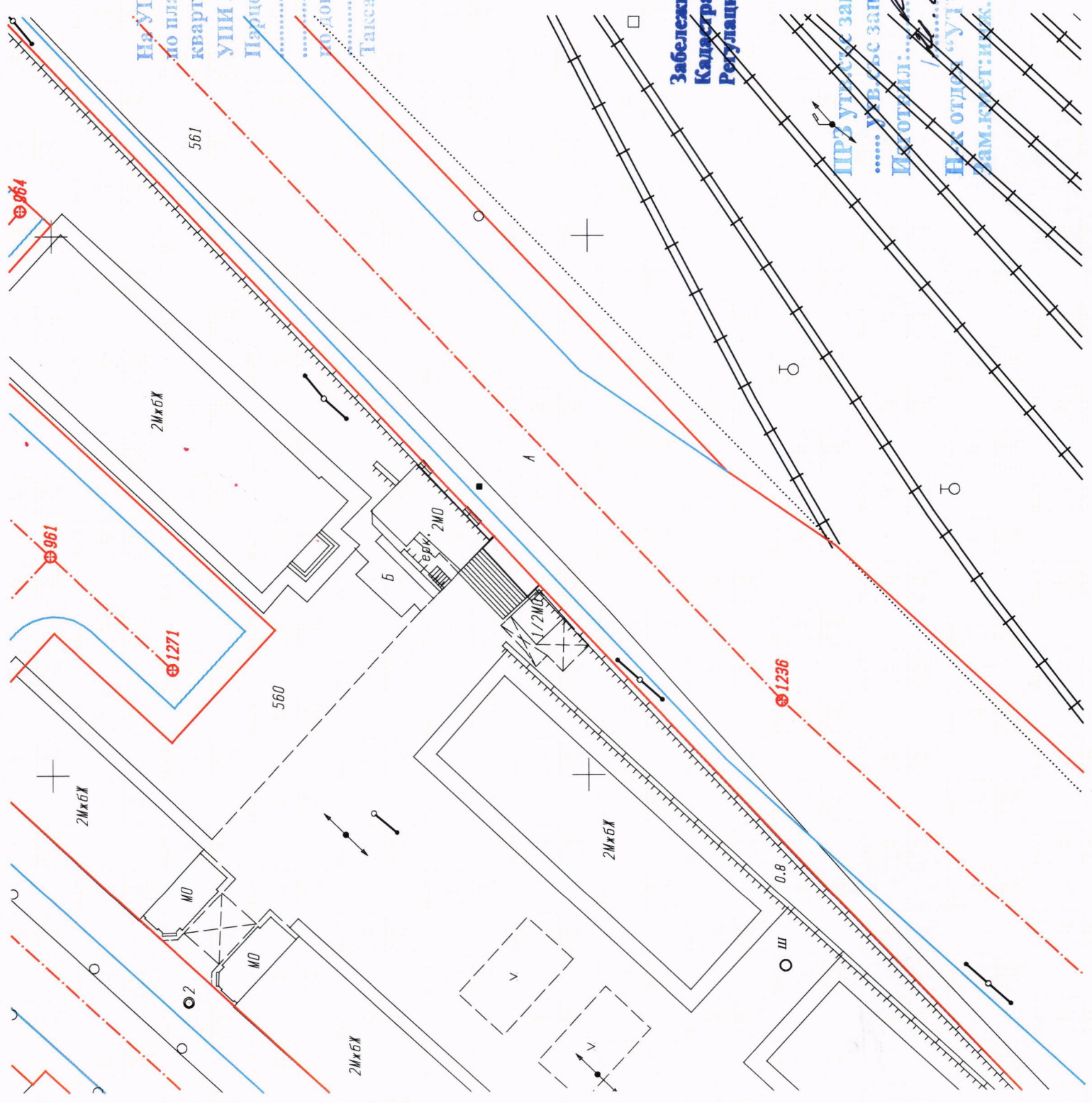
Н-к отдел "УТ" инж. Р. Антонов /.....
 Зам. кмет-инж. Вл. Карамлев /.....
 бст. пл.

28.08.2018г.

СКИЦА

М 1: 500.

На УПИ № кв.
по плана на гр. (А) *СЕРБИЯ*
квартал: *474*
УПИ № с площ. м²
Изделът е записан на:
кодок. за собственост:
Такса: *600* лв., кв. №



Забележки:

Кадастралният план е в сила до 01.12.2008 г.
Регулацията е в сила към днешна дата.

Презутентски заповед № / от 01.01.1997 г.
Ув. със заповед № /
Идентификационен номер:
Дата:
ИЗПОЛНИЛ: *М. Стефанова*
Нач. отдел "УТ": *инж. Р. Ангелов*
Директор: *инж. Вл. Козарчиев*

07-68
Църква

СКИЦА
М 1: 500

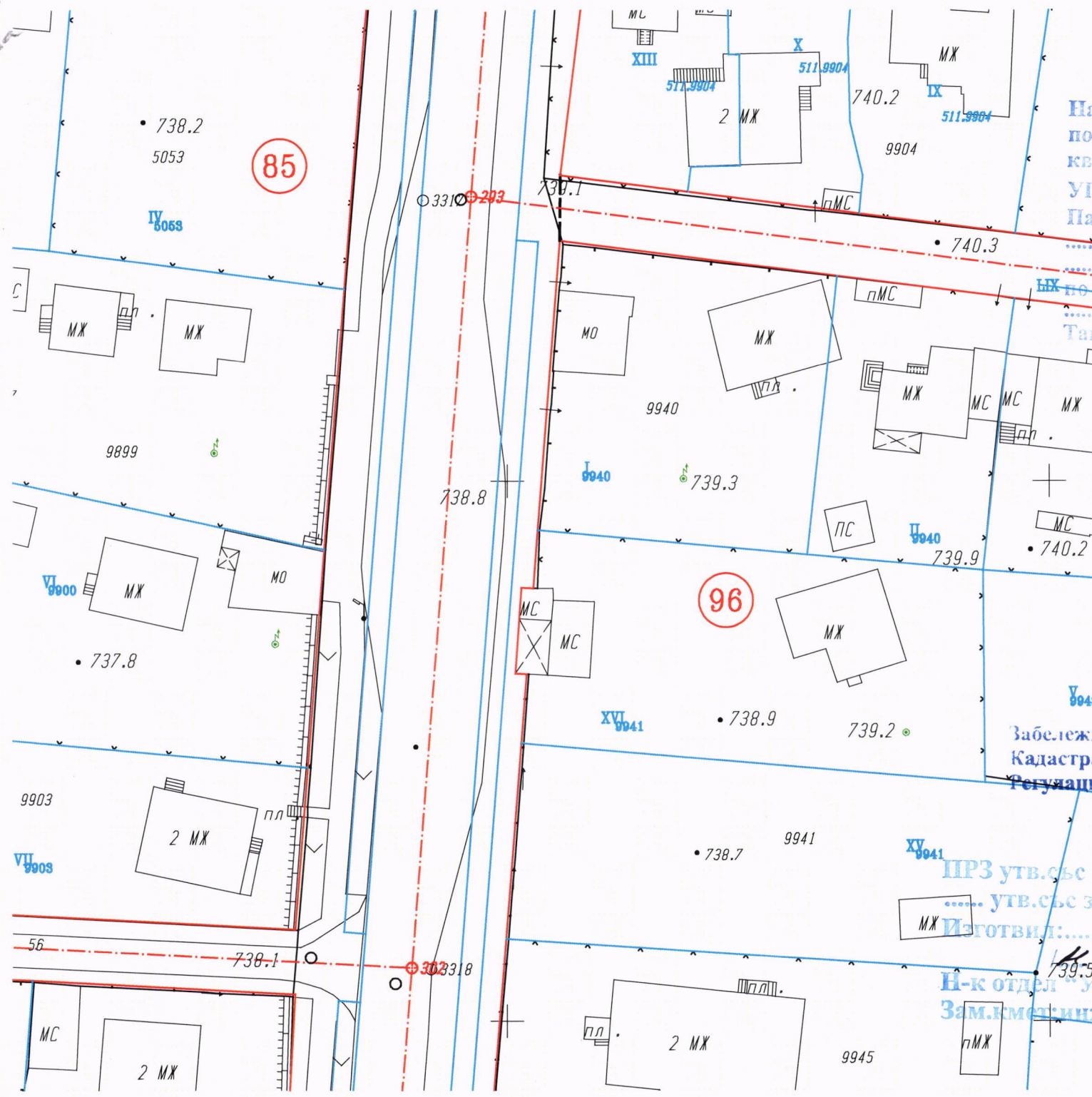
На УПИ №..... кв.
по плана на гр. (./) Тервел
квартал: Изток
УПИ №..... с площ..... м²
Парцелът е записан на:
.....
по док. за собственост.....
Такава 524 кв. №.....

Забележки:
Кадастралният план е в сила до **01.12.2008 г.**
Регулацията е в сила към днешна дата.

ПРЗ утв. със заповед № М50 / 01.02.196

..... утв. със заповед №..... /..... г.
Изготвил: РД Дата: 28.02.2018

Н. Станкова
Н-к отдел "УТ" ищж. Р. Ариов /..... /
Зам. кмет: ищж. Вл. Баранцев /..... /



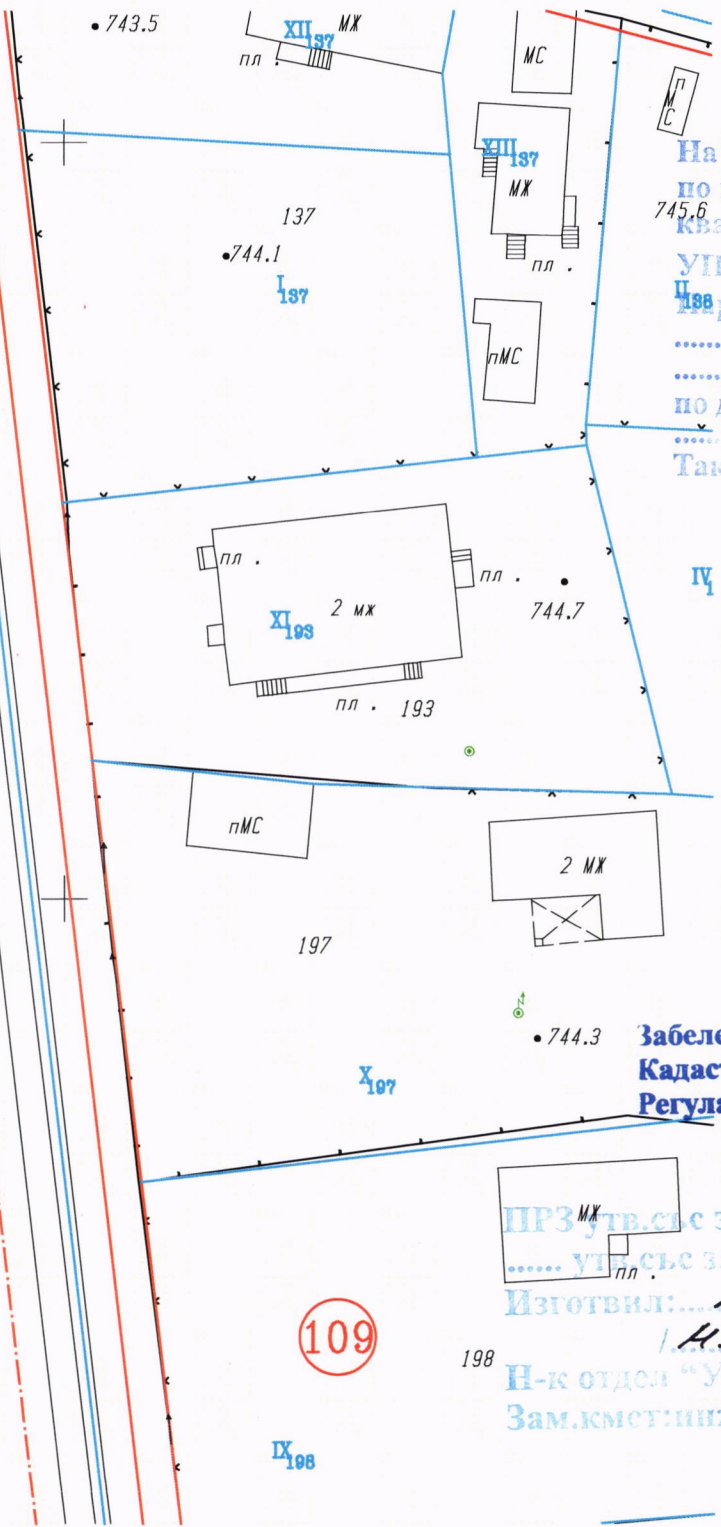
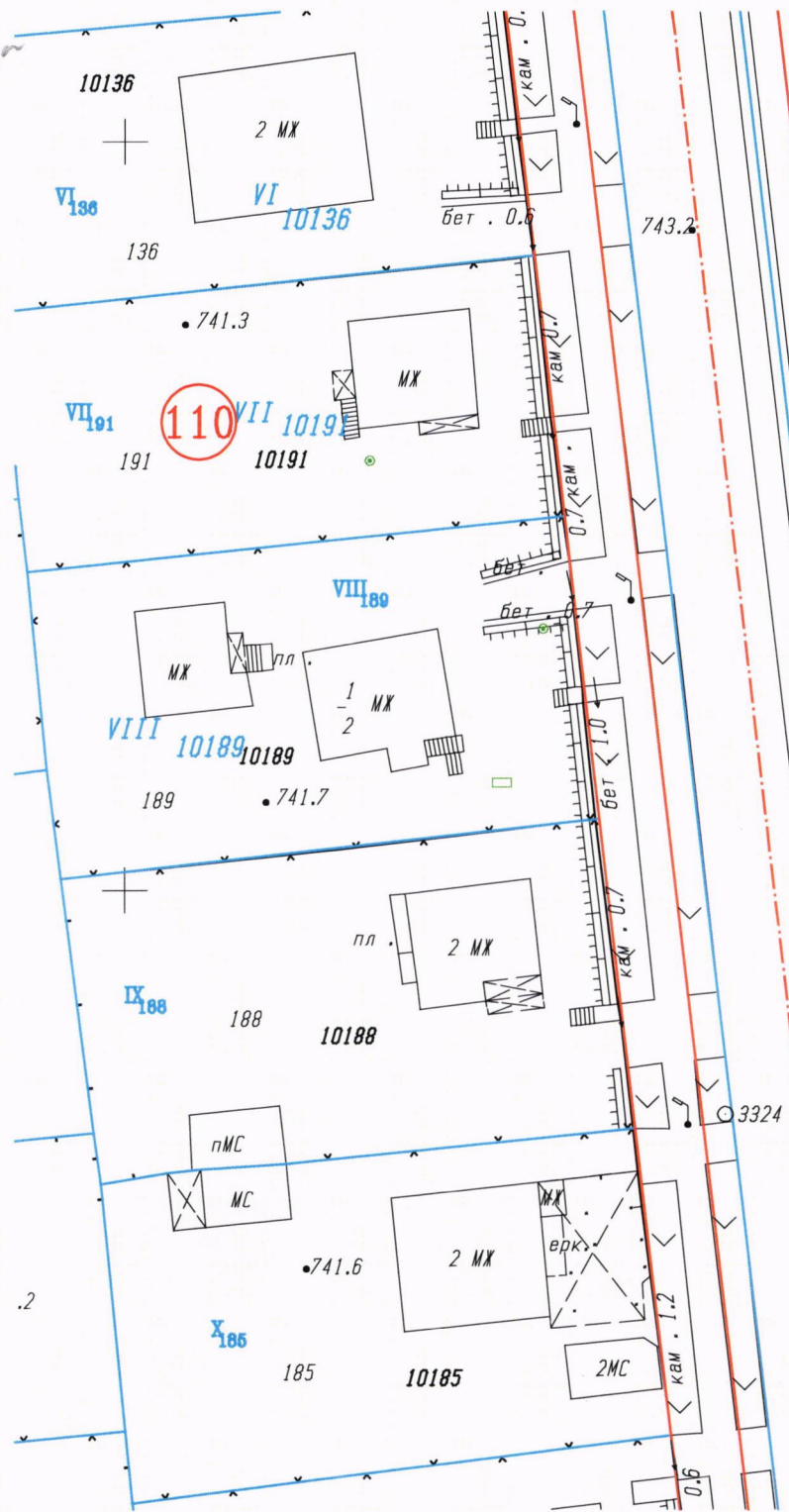
85

96

30

30

66
Църква



СКИЦА М 1: 500

На УПИ №..... кв.....
 по плана на гр. (п.) ТЕРНИК
 квартал: ЦЪРКВА
 УПИ №..... с площ..... м²
 Парцелът е записан на:

 по док. за собственост.....
 Такса: 27%..... кв. №.....

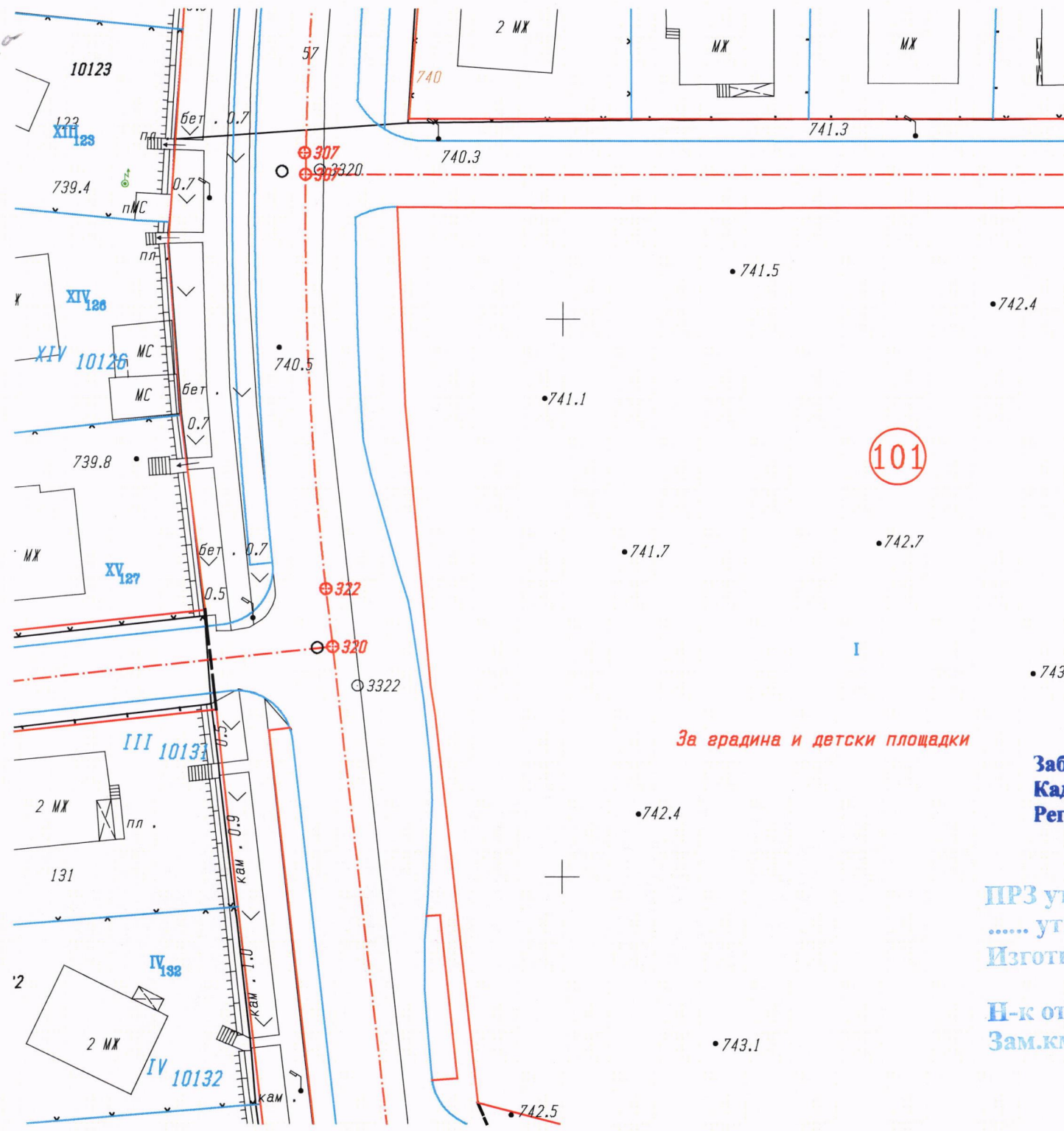
Забележки:
 Кадастралният план е в сила до **01.12.2008 г.**
 Регулацията е в сила към днешна дата.

ПРЗ МЖ утв. със заповед № 1150 / 01.02.1985 г.
 УП със заповед №..... /..... г.
 Изготвил: [Signature] Дата: 28.02.2018
 / Н. ЕТРОНКАВ
 Н-к отдел "УТ" и к. И. Антонов /..... г.
 Зам. кмет: и.н.ж. Вл. В. Антонов /..... г.

109

110

05
Чертеж



СКИЦА
М 1:500.

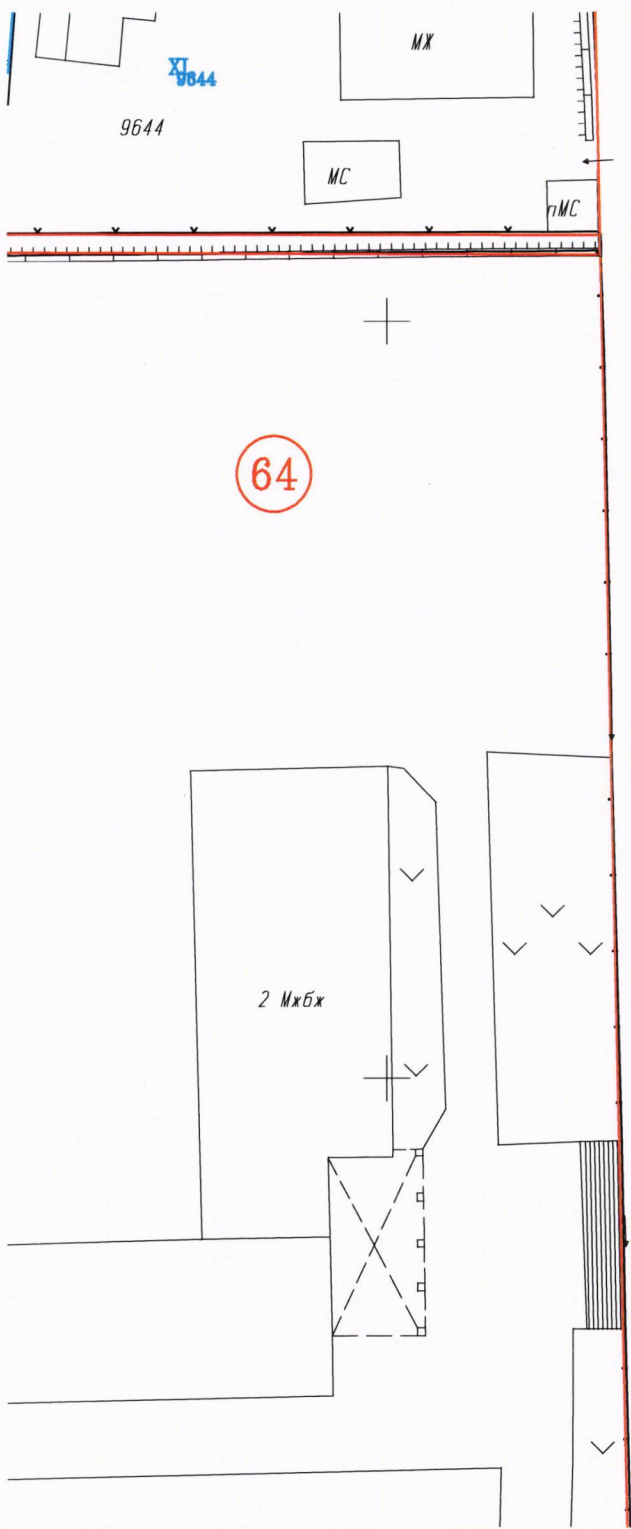
На УПИ №..... кв.....
 по плана на гр.(п.) ТЕРНСКИ
 квартал: и Ц. БРЕВО
 УПИ №..... е с площ..... м²
 Парцелът е записан на:.....
 по док. за собственост.....
 Така САЧ кв. №.....

За градина и детски площадки

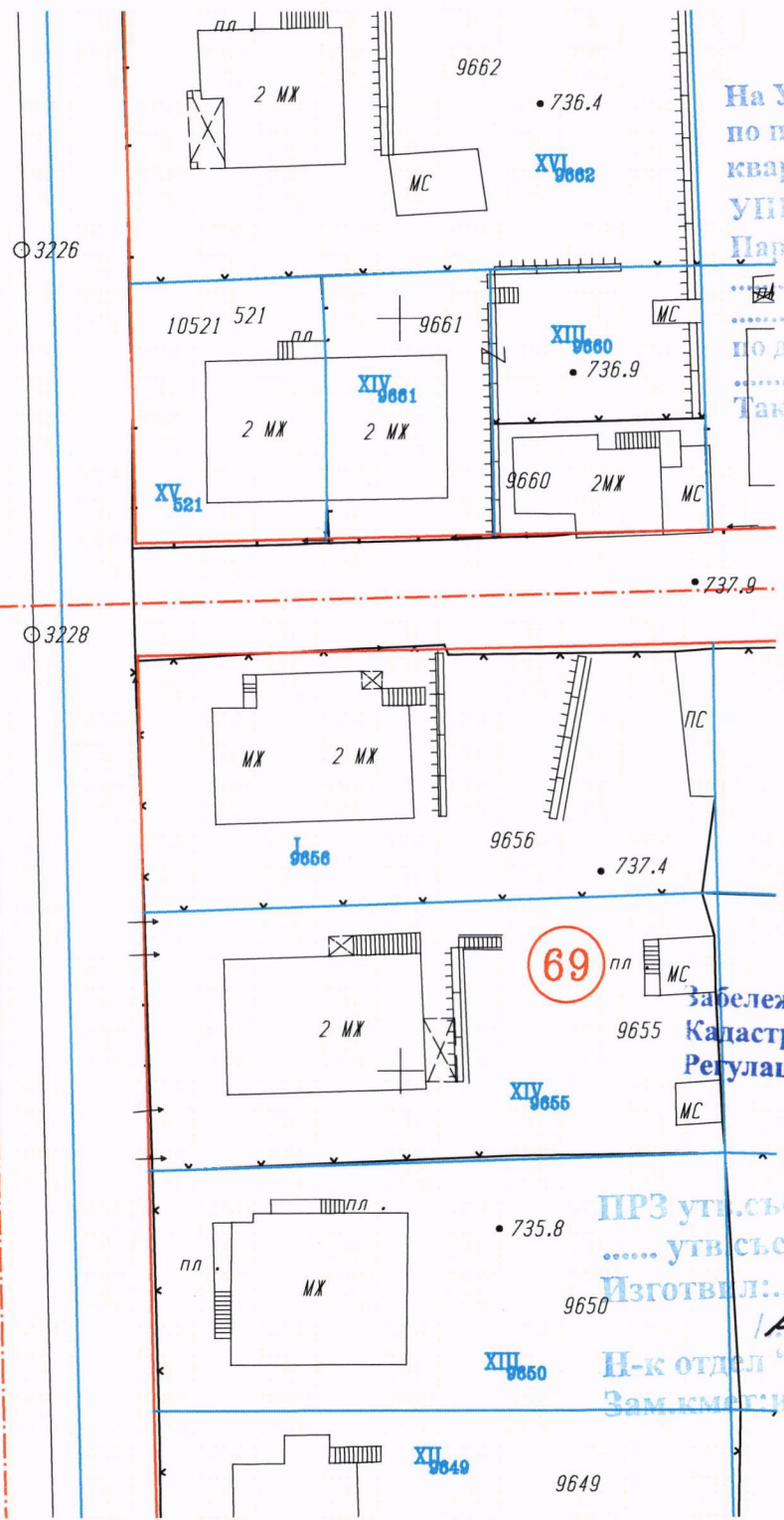
Забележки:
Кадастралният план е в сила до 01.12.2008 г.
Регулацията е в сила към днешна дата.

ИРЗ утв. със заповед No М50 / 01.08.2008 г.
 утв. със заповед No..... /..... г.
 Изготвил: РБ Дата 27.08.2008 г.
И. ЕТЯНКОВ
 Н-к отдел "УТ" инж. Р. Агтов /.....
 Зам. кмет: инж. Вл. Карагичев /.....

62-04
40pкв



64



69

СКИЦА М 1: 500.

На УПИ №.....кв.....
 по плана на гр.(с).....
 квартал.....
 УПИ №.....е с площ.....м²
 Парцелът е занесан на:.....
 по док. за собственост.....
 Такса.....

Забележки:
 Катастралният план е в сила до 01.12.2008 г.
 Регулацията е в сила към днешна дата.

ПРЗ утв. със заповед № 1450 / 01.03.'86 г.
 утв. със заповед №...../.....г.
 Изготвил:..... Дата 28.08.2015 г.
 /И. Елтанкова/
 Н-к отдел "УТ" вж. Р. Антонов /.....
 Зам. кмет-инж. Вл. Карамиров /.....

62
40 риза

СКИЦА М 1:..500.

На УПИ №.....КВ.....
по плана на гр. () **ЛЕРНИК**
квартал: **"ЦЪРКВО"**
УПИ №.....с площ.....м²
Изричелът е записан на:.....

по док. за собственост.....
Такса.....ка. №.....

Забележки:
Кадастралният план е в сила до 01.12.2008 г.
Регулацията е в сила към днешна дата.

9044
9044
ИЗГОТВИЛ: **МВ** Дата: **28.02.2019г.**
Н. СТЕЯНКОВА
Н-к отдел "УТ" юж. Р. Антово /...../
Зам.кмет-инж. Вл. Караджиев /...../



61
Църква

СКИЦА М 1:..500.

На УПИ №.....кв.....
 по плана на гр. (с) **ЛЕРНИК**
 квартал: **"ЦЪРКВА"**
 УПИ №.....е с площ.....м²
 Парцелът е записан на:.....
 I 511.9249
 За жилищно строителство
 търг. и обслуж. д-ти
 по док. за собственост.....
 Такава..... кв. №.....

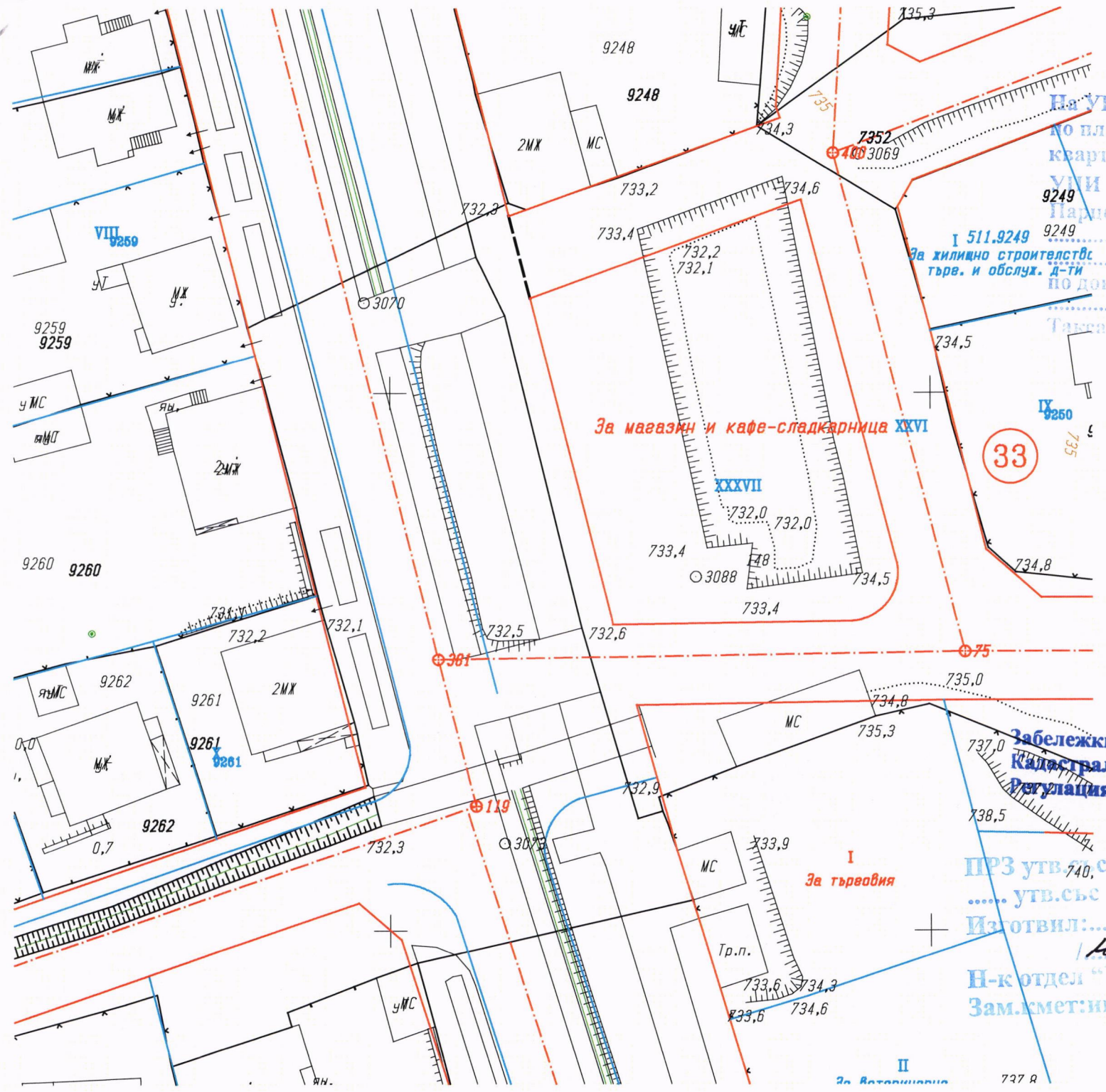
За магазин и кафе-сладкарница XXVI

33

Забележки:
 Катастралният план е в сила до 01.12.2008 г.
 Регулацията е в сила към днешна дата.

ПРЗ утв. със заповед № 1150 / 01.08.'86 г.
 утв. със заповед №..... Г.
 Изготвил: **ИВ** Дата: **27.08.2016г.**

И. СТЕВАНКОВА
 Н-к отдел "УТ" общ. Р. Антово
 Зам. кмет: ижж. В. Стефанов



I
За търговия

II
За жилищно строителство

60
Кордон

СКИЦА М 1:500.



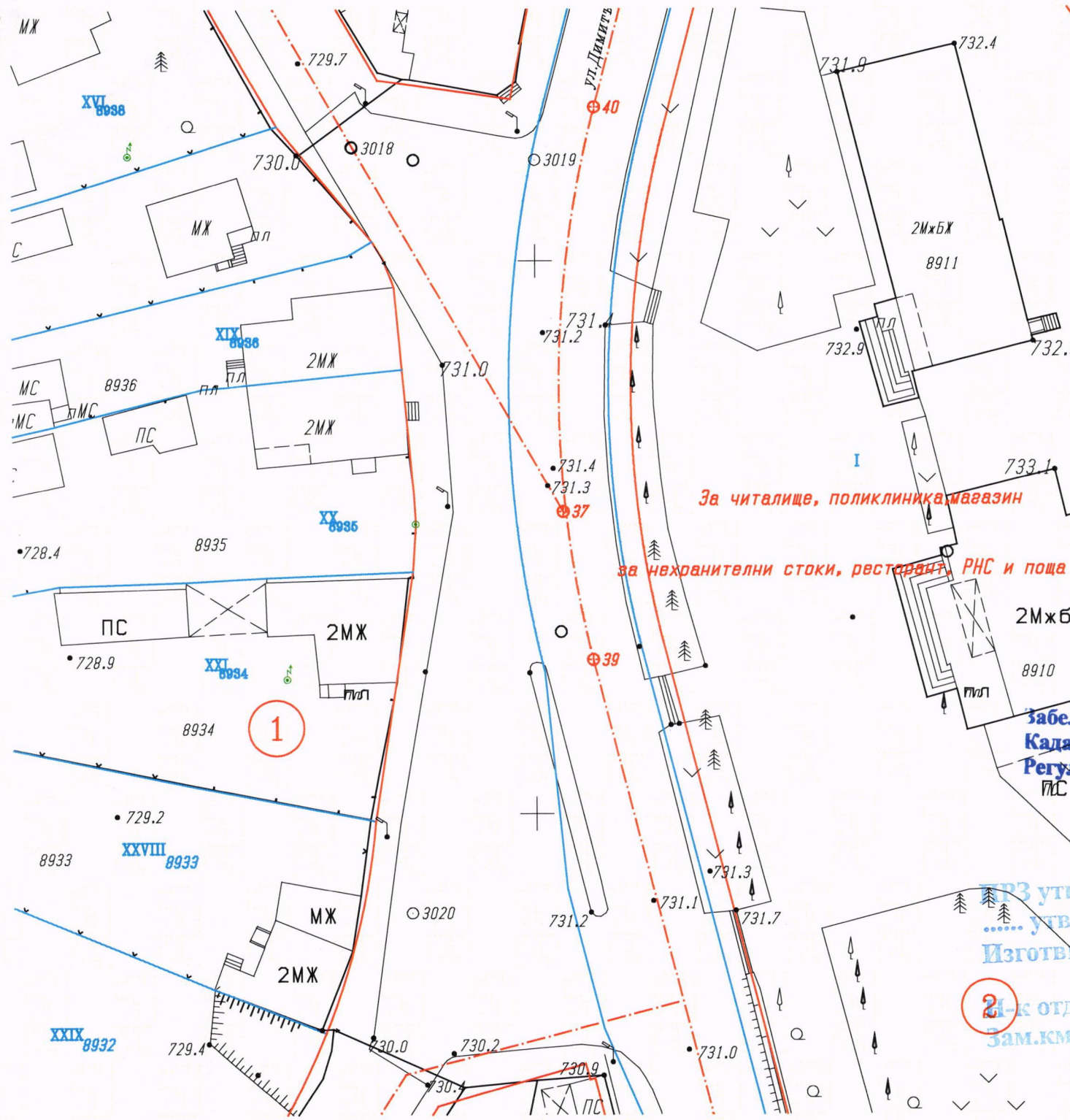
На УПИ №.....КВ.....
 по плана на гр. (с.) ПЕРНИК
 квартал: "ЦЪРКВА"
 УПИ №.....с площ.....м²
 Парцелът е записан на:

 по док. за собственост.....
 Такса САЖ.....кв. №.....

Забележки:
 Кадастралният план е в сила до 01.12.2008 г.
 Регулацията е в сила към днешна дата.

Изготвил: И. Етанков Дата: 28.08.2018г.
 Н-отдел "УП" инж. Р. Антово /.....
 Зап. комет. инж. Вл. Карадимев /.....

50
Църква



СКИЦА М 1:..500.

На УПИ №.....КВ.....
 по плана на гр.(с) ЛЕРНИК
 квартал: "Църква"
 УПИ №.....е с площ.....м²
 Парцелът е записан на:

 по док. за собственост.....
 Такса САУ кв. №.....

За читалище, поликлиника, магазин

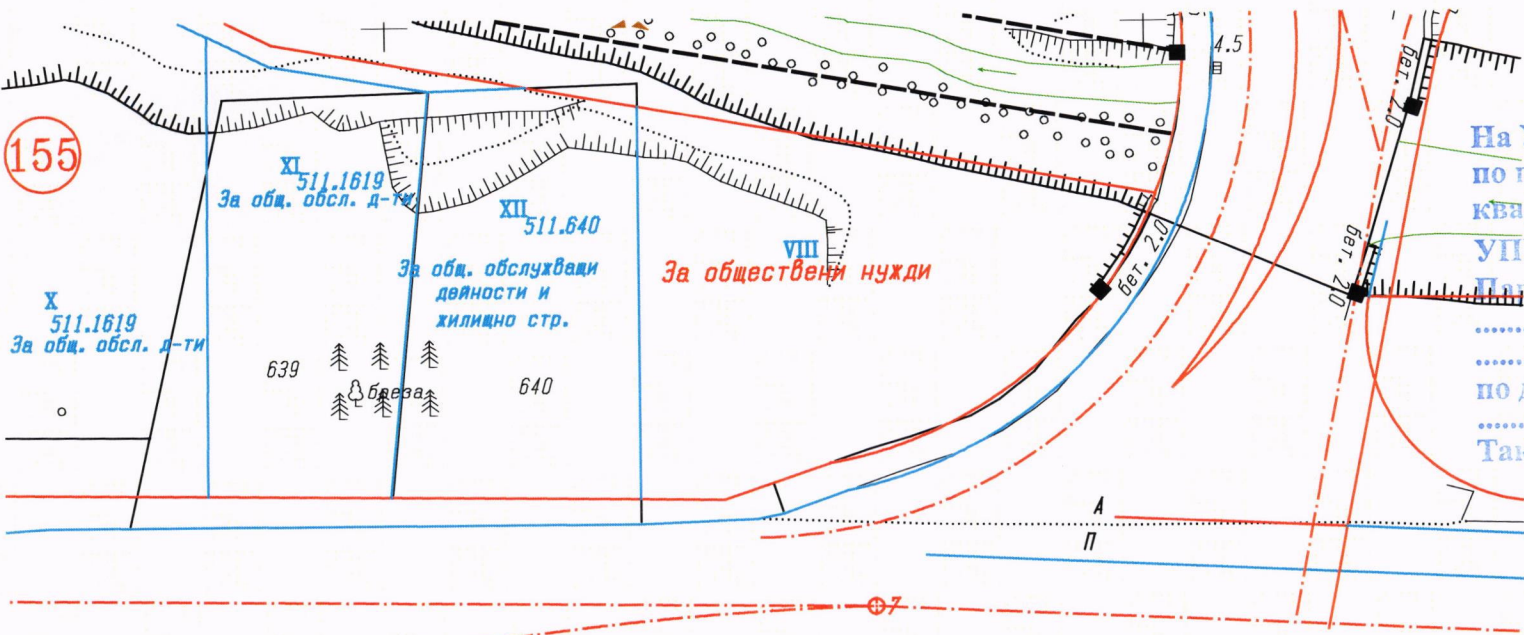
за хранителни стоки, ресторант, РНС и поща

Забележки:
 Кадастралният план е в сила до 01.12.2008 г.
 Регулацията е в сила към днешна дата.

ИЗП. № 1150 / 01.08.86
 УТВ. СЪС ЗАПОВЕД №.....
 УТВ. СЪС ЗАПОВЕД №.....
 ИЗГОТВЯЛ: Н. Станкова ДАТА: 27.08.2018г.
 2-к отдел "УТ" подк. Р. Антово /.....
 Зам.кмет:ниж. Вл. Каралиев /.....

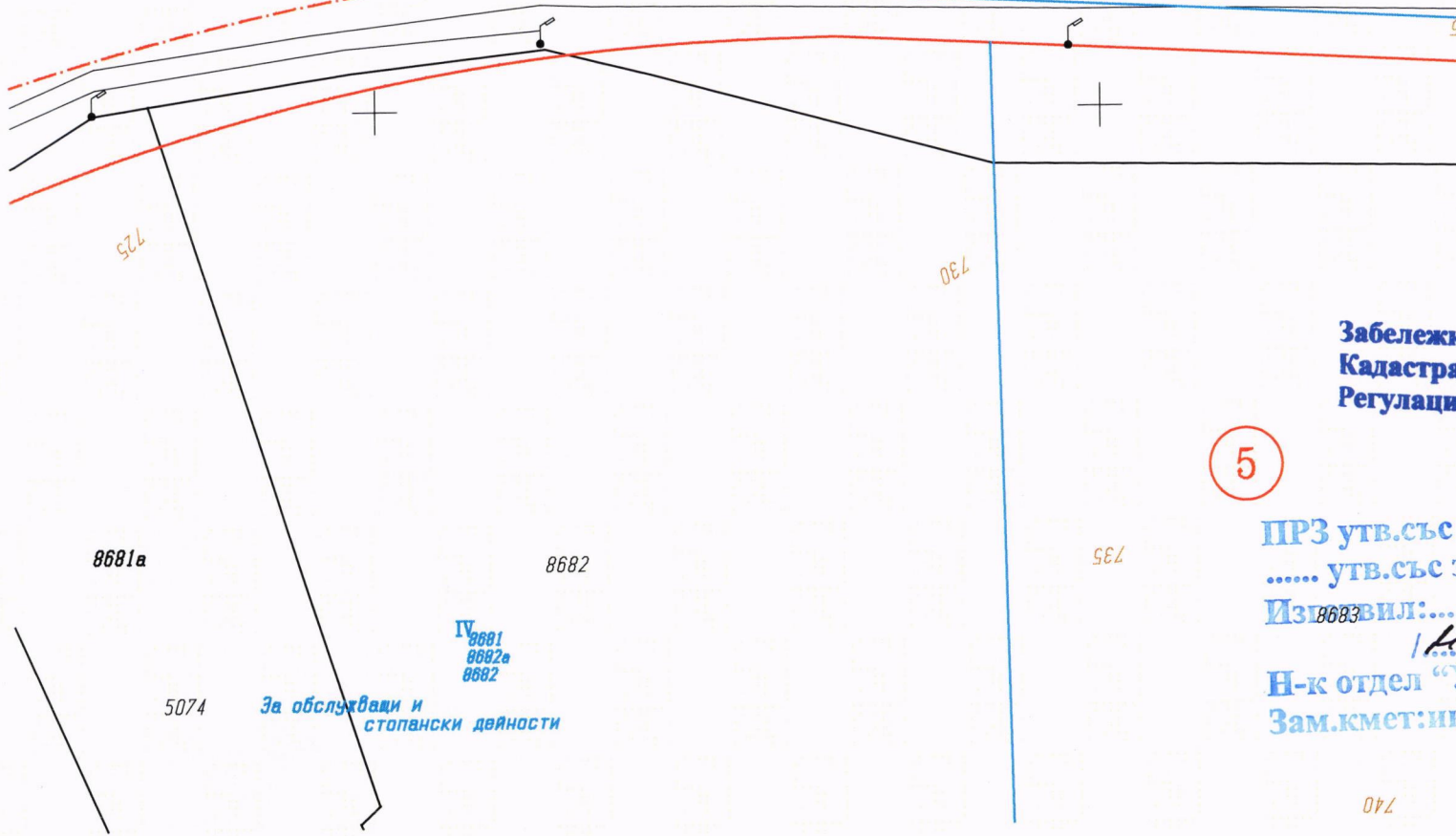
57
Црква

155



СКИЦА
М 1:..500.

На УПИ №.....кв.....
 по плана на гр.(с.) ПЕРНИК
 квартал: "ЦРКВА"
 УПИ №.....е с площ.....м²
 Парцелът е занесан на:.....
 по док. за собственост.....
 Такса.....лв., кв. №.....



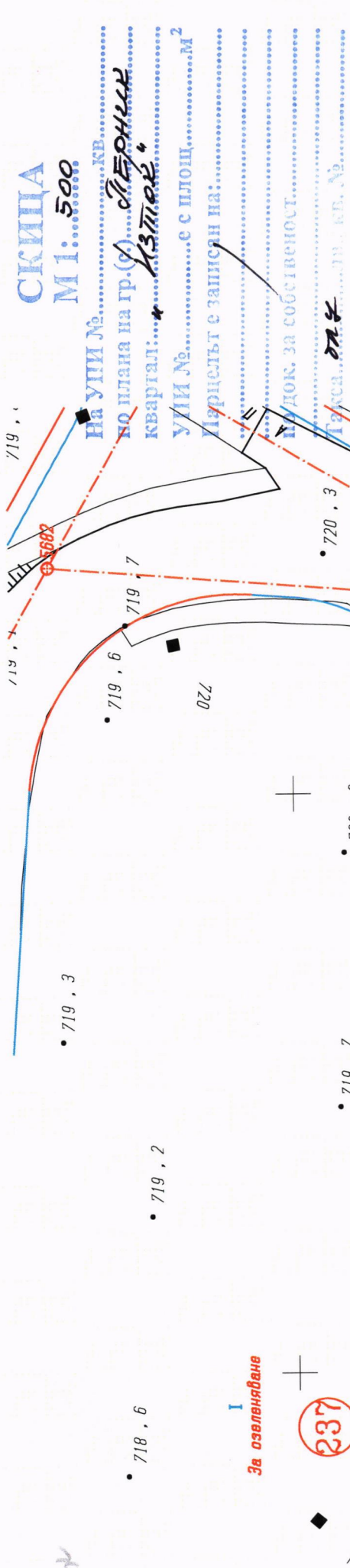
Забележки:
 Кадастралният план е в сила до 01.12.2008 г.
 Регулацията е в сила към днешна дата.

5

ПРЗ утв.със заповед No 1150 / 01.08.'86 г.
 утв.със заповед No...../.....г.
 Изг.вил:..... Дата 28.08.2018г.
 / Н. Стоянова /
 Н-к отдел "УТ" инж. Р. Антово /...../
 Зам.кмет: инж. Вл. Камандиев /...../

740

СКИЦА М 1: 500



I
За озеленяване

237

III
За търговия, обслуживаности и подлез

Забележки:

Катастралният план е в сила до 01.12.2008 г.
Регулацията е в сила към днешна дата.

Директор на заповед № 2329 от 12.08.08 г.
..... утв. със заповед № /..... г.
Изготвил: *KS* / К. Станкова
Н-к отдел "УТ" инж. Р. Антонов / г.
Зам-кметинж. Вл. Корванов / г.

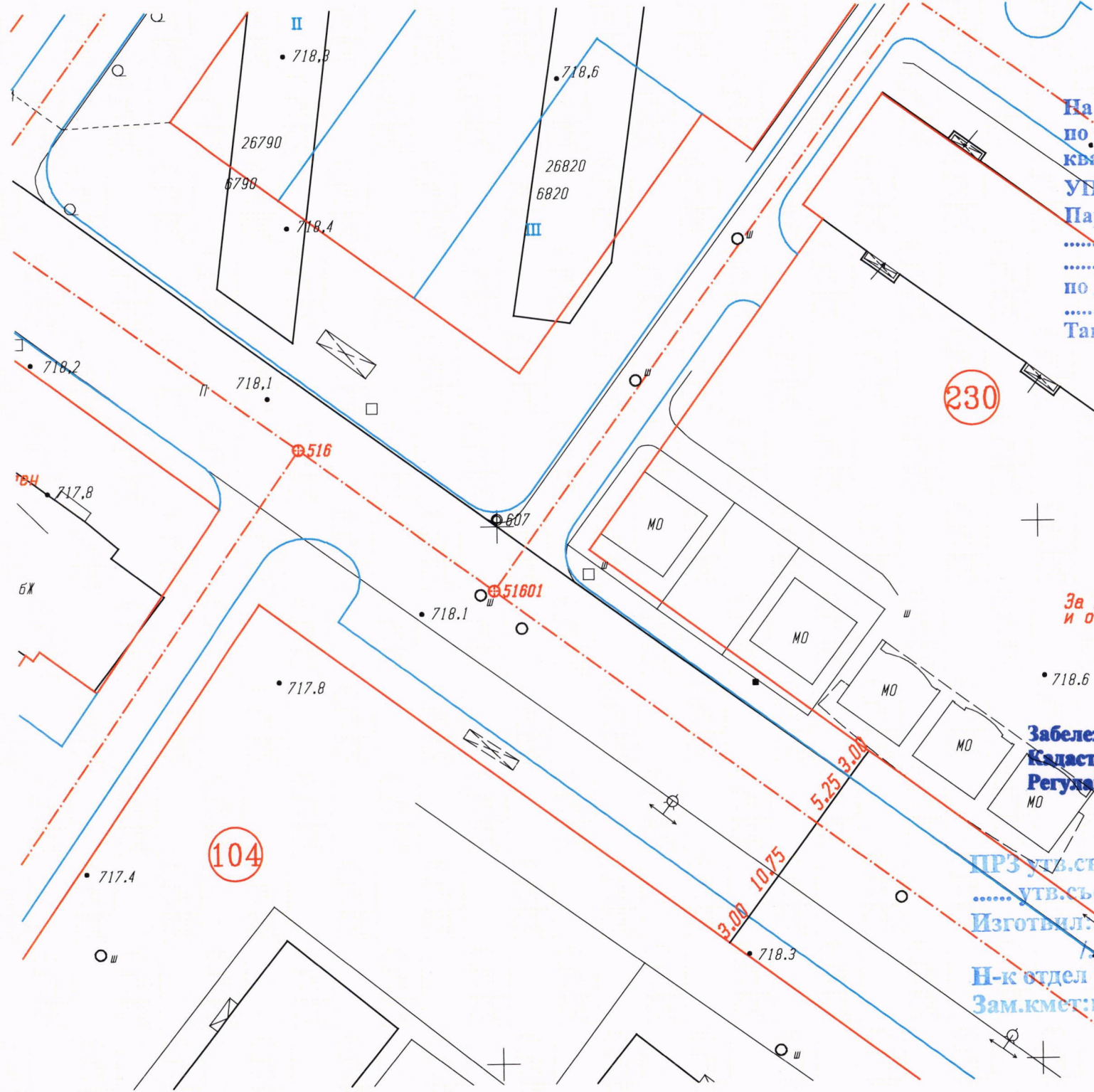
Миниак
55-56

51-52
ИЗТОК

СКИЦА М 1:500

На УПИ №.....КВ.....
 по плана на гр. Терник
 квартал: "Изток"
 УПИ №.....е с площ.....м²
 Парцелът е записан на:

 по док. за собственост.....
 Такса БЛК.....лв., кв. №.....



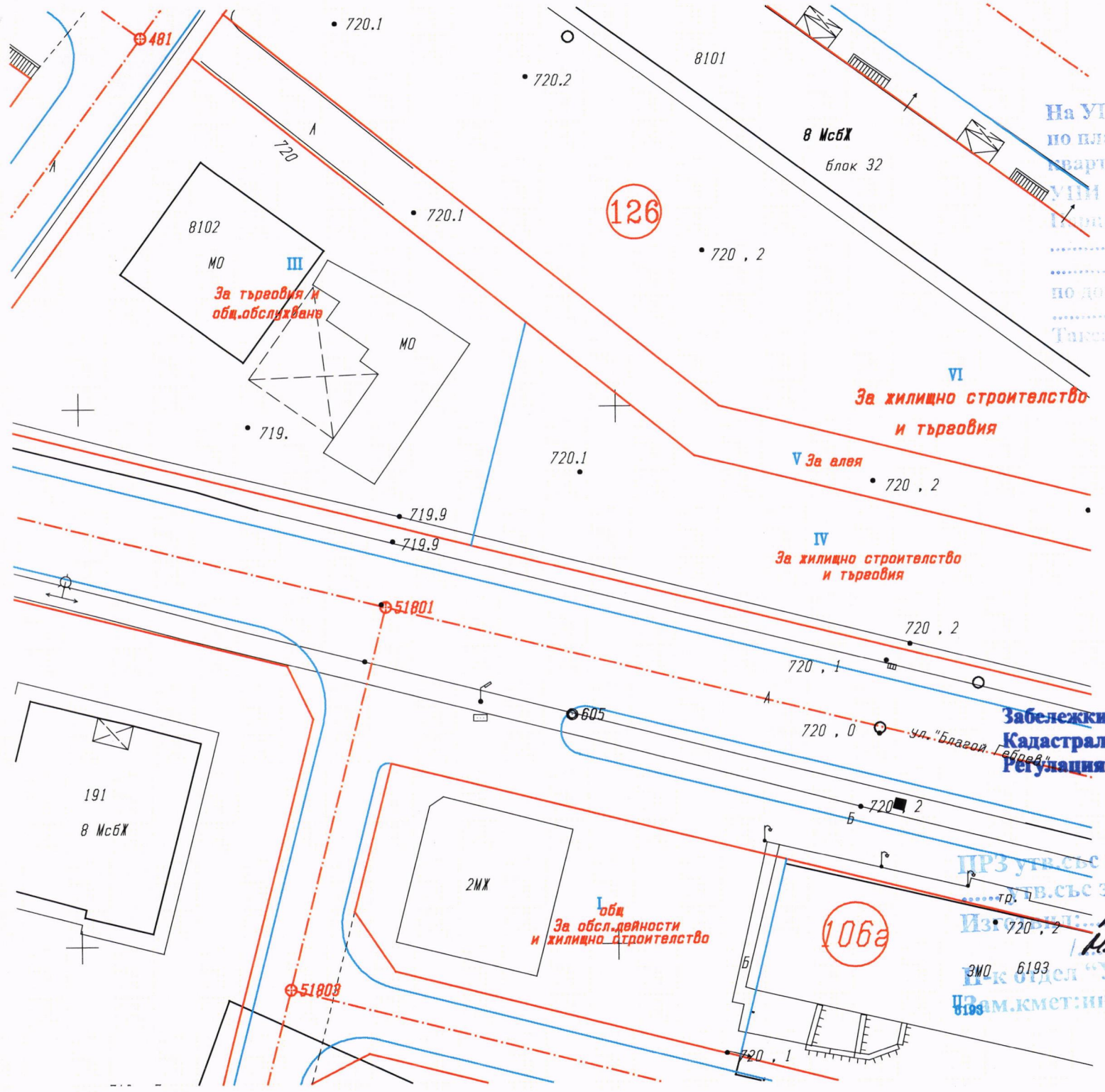
Забележки:
 Кадастралният план е в сила до 01.12.2008 г.
 Регулацията е в сила към днешна дата.

ПРЗ утв. със заповед № 2222 / 22.12.08 г.
 утв. със заповед №...../.....г.
 Изготвил: МД Дата: 27.08.2018 г.
М. Етанкова
 Н-к отдел "УТ" инж. Р. Антово /...../
 Зам. кмет: инж. Вл. Караджиев /...../

50
изток

СКИЦА М 1: 500

На УПИ №.....КВ.....
 по плана на гр. (с) Лерник
 квартал: Изток
 УПИ №..... с площ.....м²
 Изписан е записан на:
 по док. за собственост.....
 Така: 824..... кв. №.....



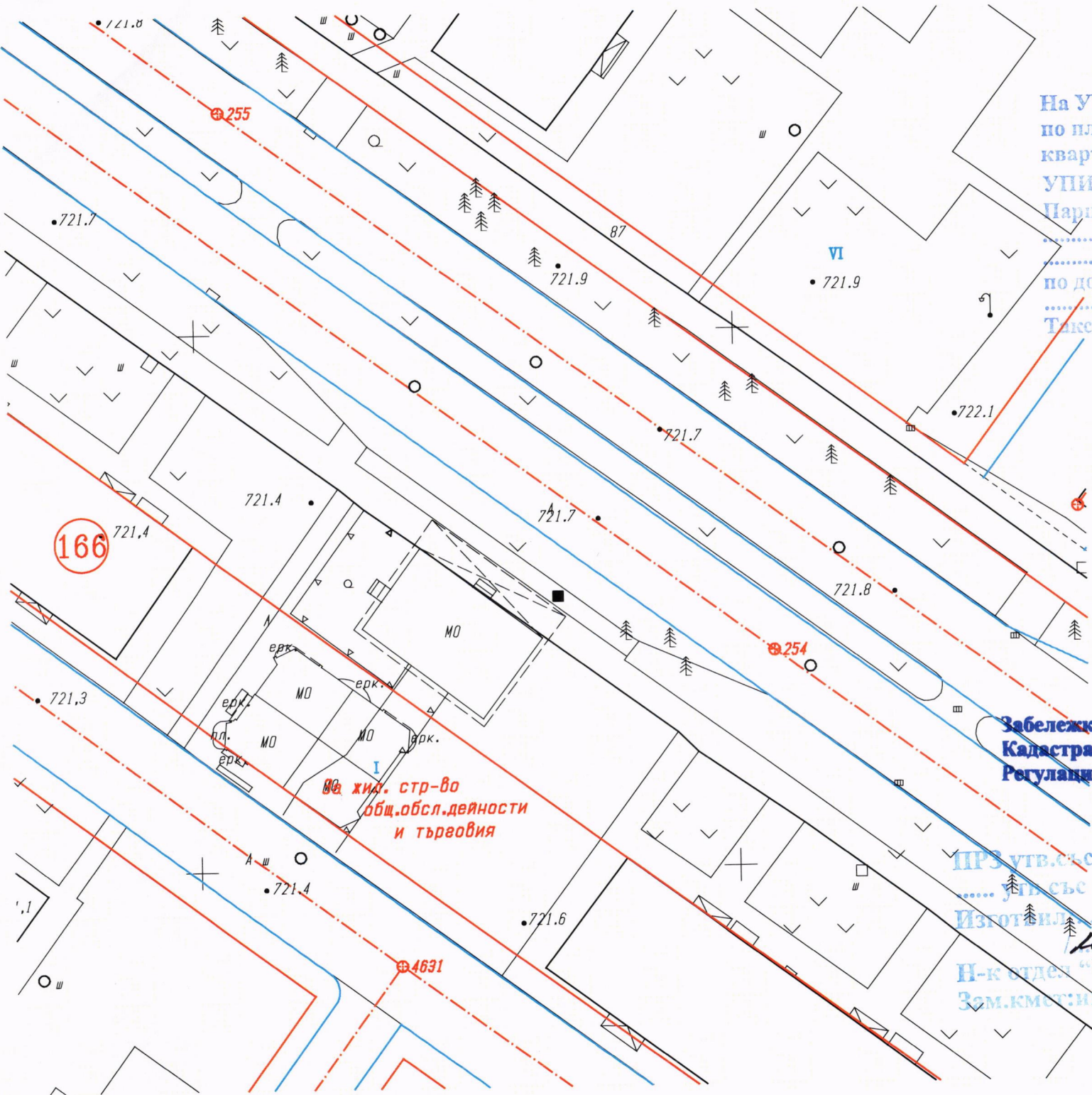
Забележки:
 Кадастралният план е в сила до 01.12.2008 г.
 Регулацията е в сила към днешна дата.

ПРЗ утв. със заповед № 2322 / 22.12.88
г. с заповед №.....Г.
 Изд.: 720, 2 /Дата: 27.08.2010г.
 И. Ситанкова
 ИК-отдел "УТ" инж. Р. Антово /
 ИК-ам.кмет: инж. Вл. Караджиев /

48
ИЗТОК

СКИЦА М 1: 500

На УПИ №..... кв.....
 по плана на гр. (г.) **ПЕРНИК**
 квартал: **ИЗТОК**
 УПИ №..... е с площ..... м²
 Парцелът е записан на:.....
 по док. за собственост.....
 Тукса **014**..... лв., кв. №.....

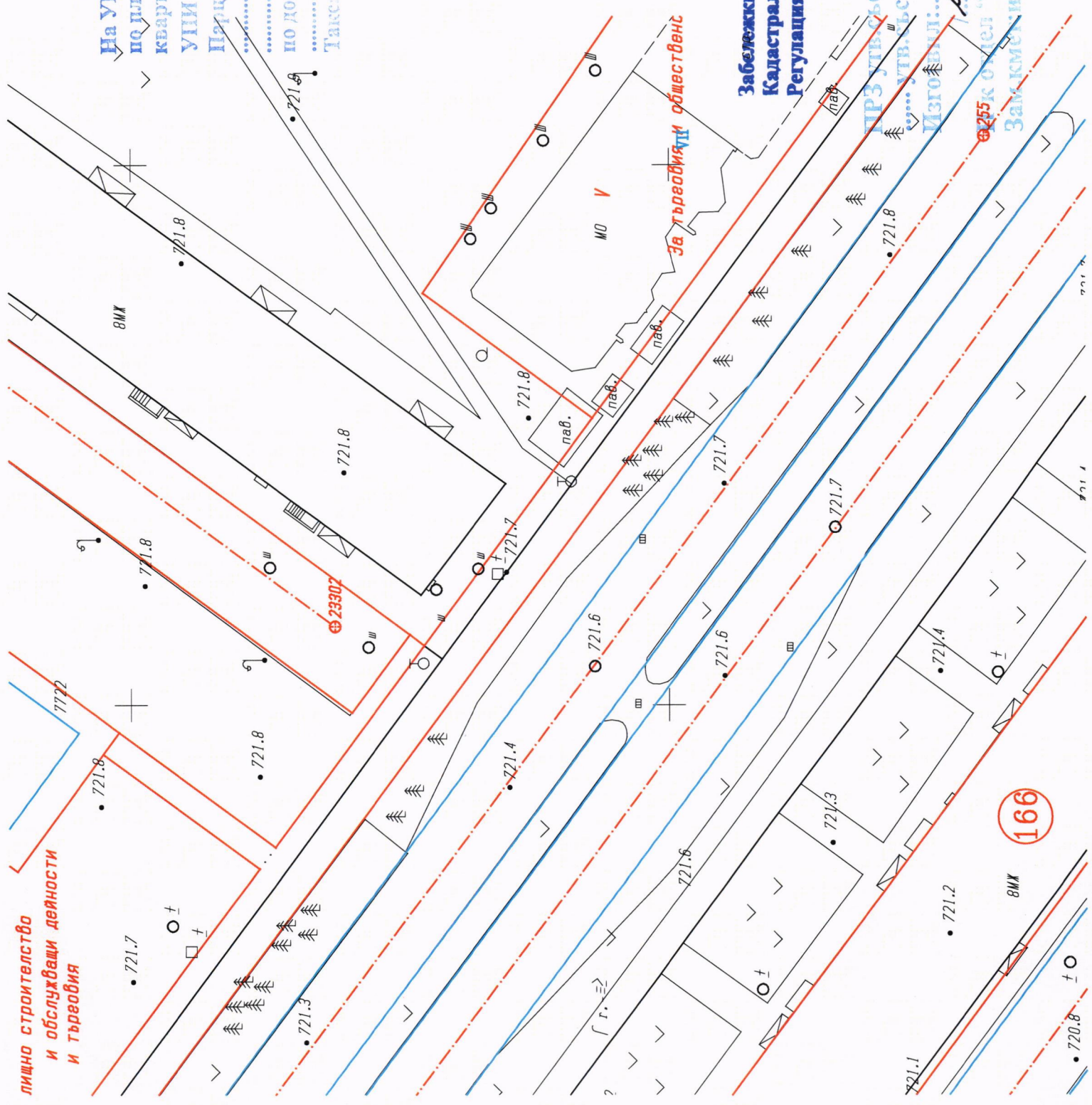


Забележки:
 Кадастралният план е в сила до 01.12.2008 г.
 Регулацията е в сила към днешна дата.

ПРЗ утв. със заповед № **2302** / **29.12.88** г.
 утв. със заповед №..... /..... г.
 Изготвил: **МД** Дата **28.08.2018** г.
И. Станкова
 Н-к отдел "УТ" илж. Р. Антонов /.....
 Зам. кмет-инж. Вл. Караджиев /.....

№ 1509/11

лично строителство
и обслужващи дейности
и търговия



СКИЦА

М 1: 500

На УПИ №..... кв.....
 по плана на гр. (п.) **БЕРМЕК**
 квартал: **4** **ИЗТОК**
 УПИ №..... с площ:..... м²
 Парцелът е записан на:
 по док. за собственост:
 Такса **218**

Забележки:
 Cadastralният план е в сила до 01.12.2008 г.
 Регулацията е в сила към днешна дата.

Прз утвърд със заповед №..... Директор:.....
 Изготвил: **М. Етанова**
 Директор: **С. С. С. С.**
 Дата: **22.12.08**
 Замокметниж. В. Караманев /

166

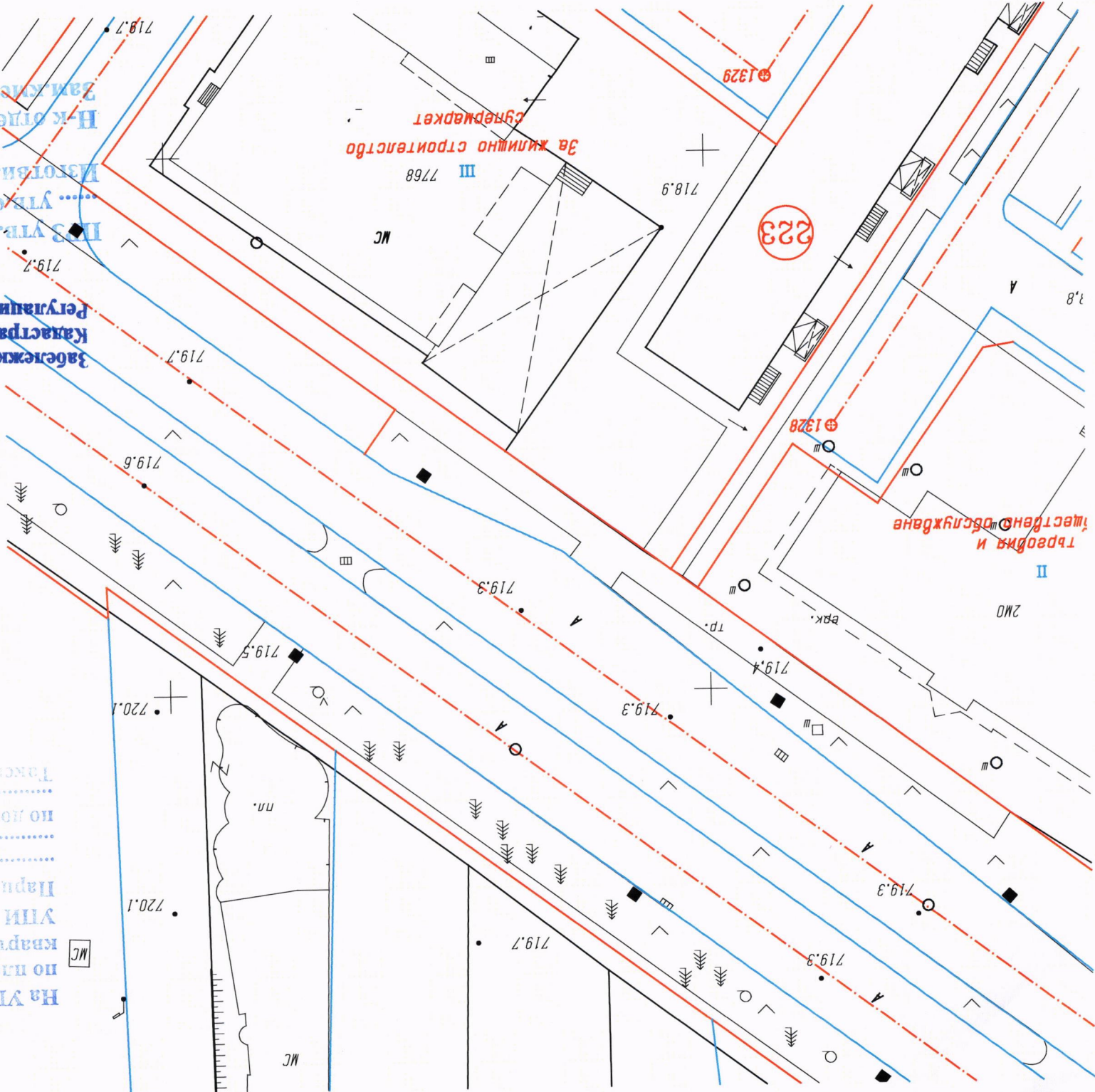
СКРИЦА
M 1:500

На УТИ №.....
по плана на гр. (1) ДИПЛОМ
квартал "Малина"
УТИ №..... с площ..... м²
Царството е занесен на:
НО НОМ. на собственост.....
Танц.....

Забележки:
Катастарният план е в сила до 01.12.2008 г.
Регулацията е в сила към днешна дата.

1382 08.12.28
УТИ със заповед No.....
ИЗТОЧНИ:
Л. СМАНОВА

Н-к отдел "УТ" гр. Пловдив
Зам. кмет: инж. В. КИРИЛОВА



За жилищно строителство
Супермаркет

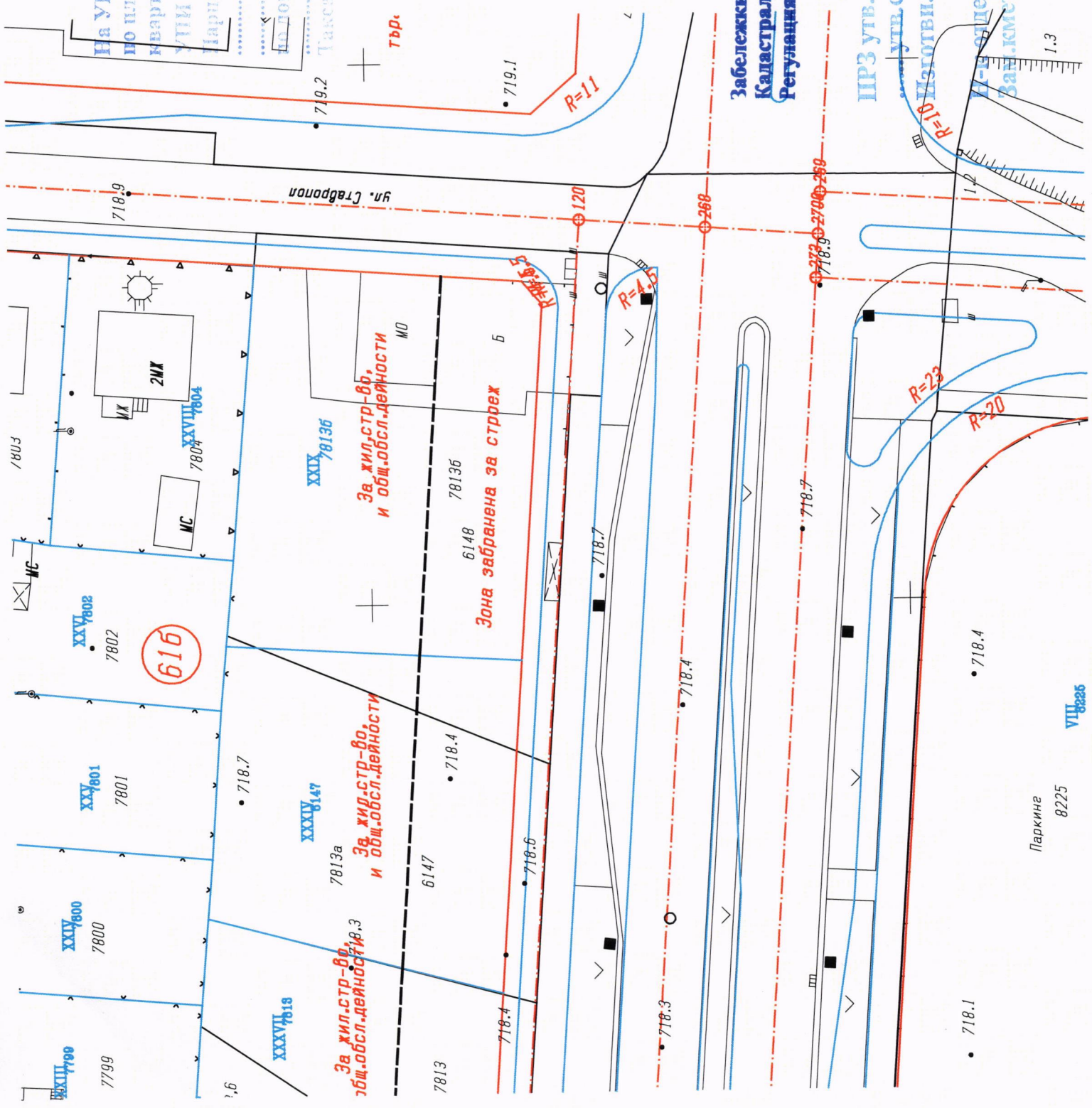
Търговия и
местна обслужване

223

ГБ
1412002

СКИЦА
М 1:500.

На УПИ №.....КВ.....
по плана на гр. (с).....
квартал.....
УПИ №.....с площ.....м²
Парцелът е занесен на.....
Пл. №.....
Такса.....



Забележки:
Катастралният план е в сила до 01.12.2008 г.
Регулацията е в сила към днешна дата.

ИРЗ утв. със заповед № 2222 от 12.12.83 г.
Утв. със заповед №..... г.
Изготвил:.....
/ Н. Станислав
Д-р отдел "УТ" инж. Р. Асенов /
Зам. кмет-инж. Вл. Димитров /

Паркина 8225
VII 8226

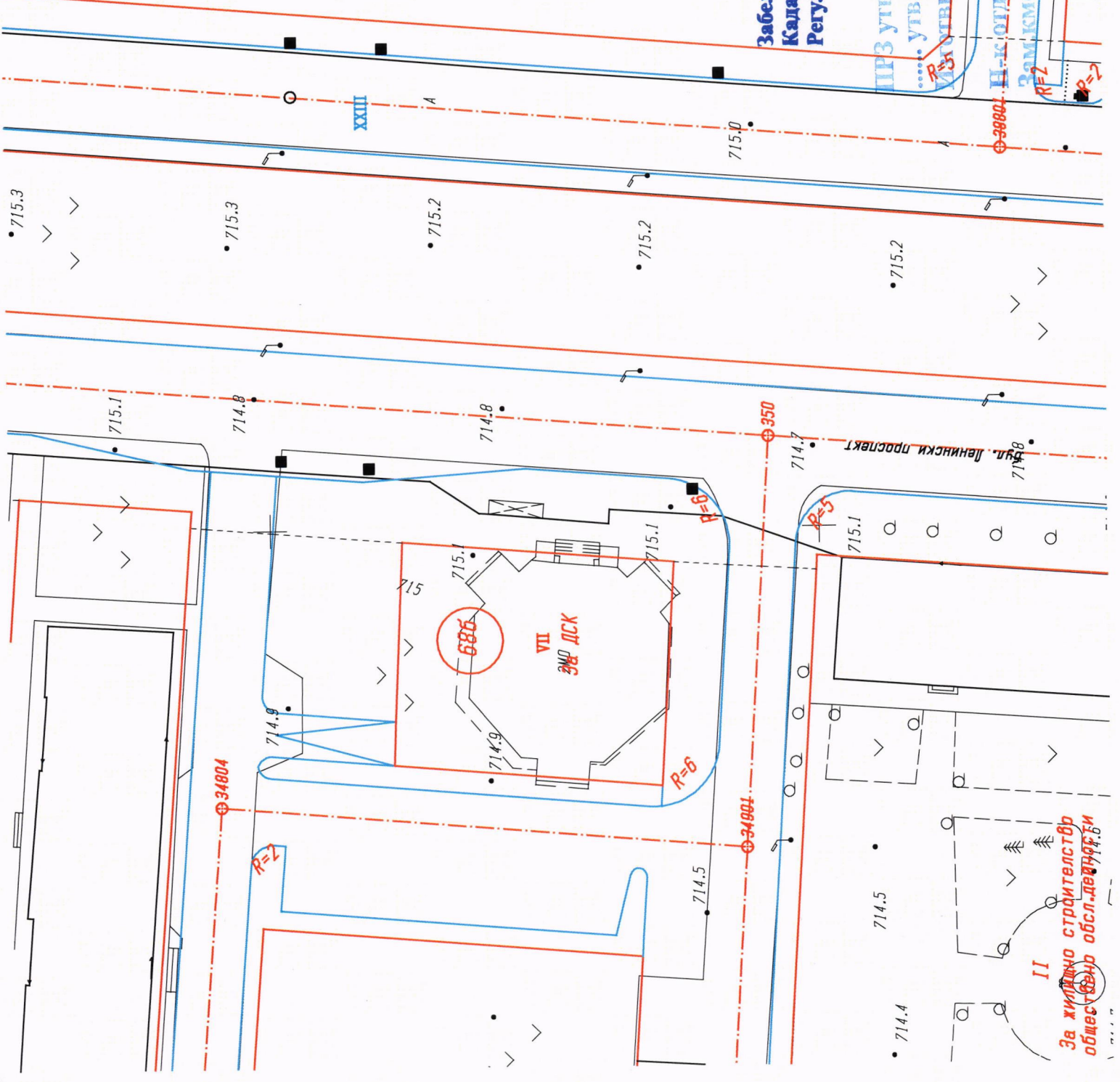
СКИЦА

М 1:500.

На УПИ №.....КЕ.....
по плана на гр. (1) **ДЕРЖЕВ**
квартал: **ИЗПИСК**
УПИ №.....с площ.....м²
Парцелът е записан на:
ЧФ ДОК. ЗА СОБСТВ. РЕНОСТ.....
Такса **САЖ**.....

Забележки:
Кадастралният план е в сила до 01.12.2008 г.
Регулацията е в сила към днешна дата.

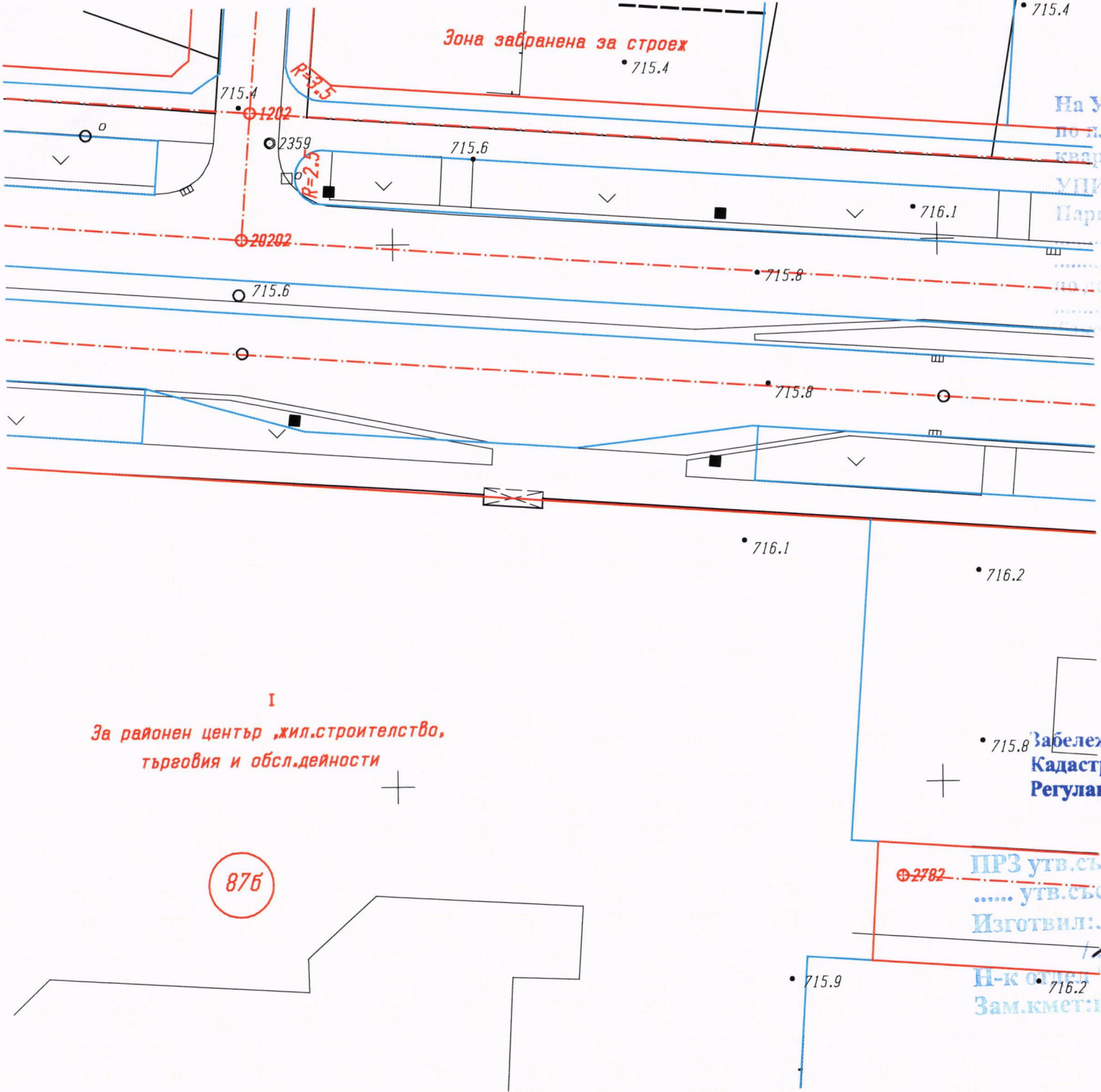
ПРЗ УТВ. СЪС ЗАКОНА № 2362 / 21.12.88 г.
УТВ. СЪС ЗАКОНА №..... /..... г.
ИЗДАВАНА ДАТА: **28.08.2008**
Н. Станкова
Н-КОНСТРУКТОР: **Н. Станкова**
ЗАМ. КМЕТ: **Вл. Караншев**



II
За жилищно строителство
обмествено обслужване

ИЗПИСК

43
ИЗЛОЖ



СКИЦА М 1:500..

На УПИ №..... кв.....
 по плана на гр.(с) **ЛЕРНИК**
 квартал:..... **ИЗТОК**
 УПИ №..... е с площ..... м²
 Парцелът е записан на:.....
 по закон за собственост.....
 Димитър Димитров, кв. №.....

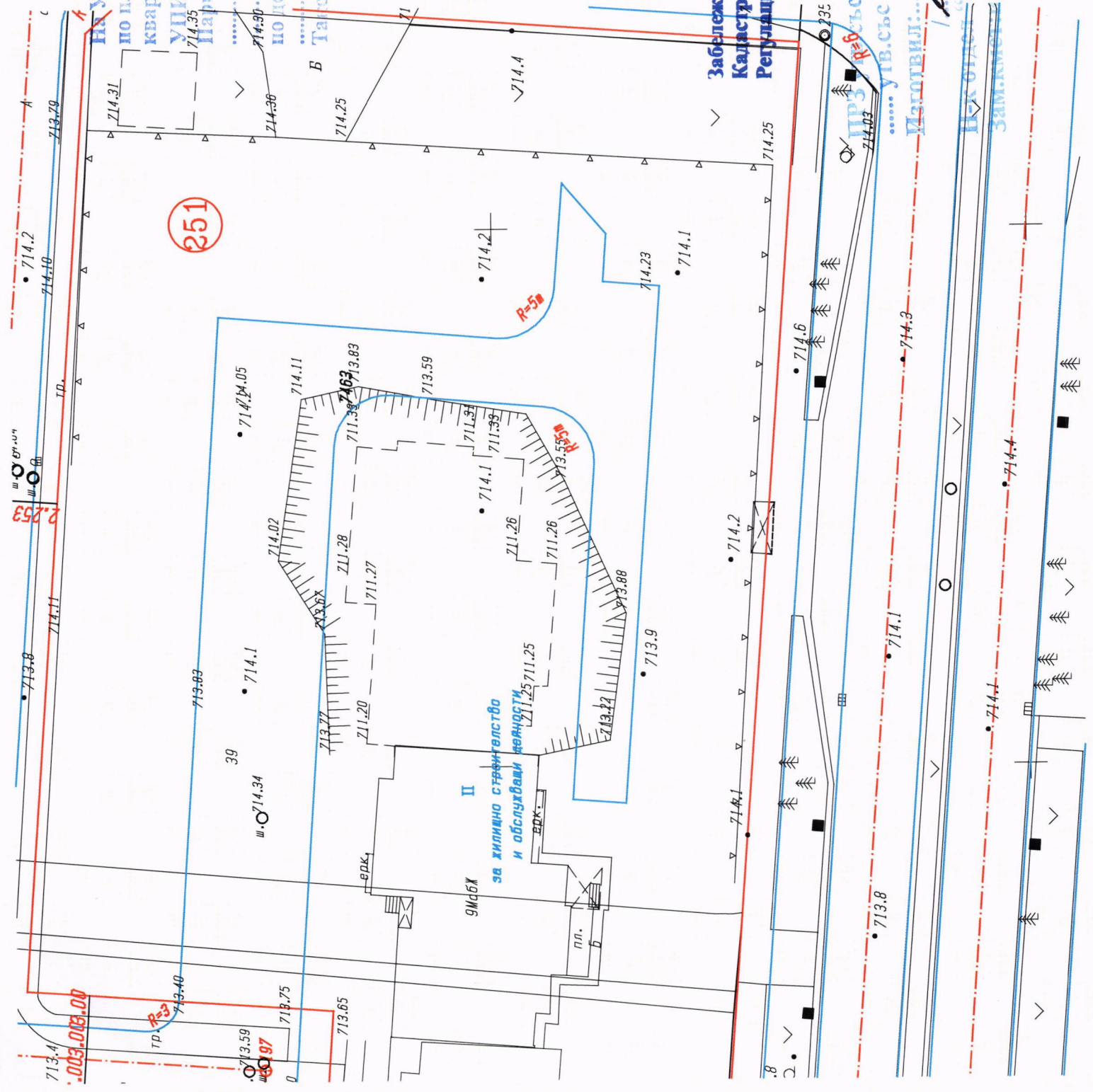
I
 За районен център „жил.строителство,
 търговия и обсл.дейности

Забележки:
 Кадастралният план е в сила до **01.12.2008 г.**
 Регулацията е в сила към днешна дата.

⊕2782 ПРЗ утв.със заповед No **2322** / **27.12.08** г.
 утв.със заповед No..... /..... г.
 Изготвил: **ИВ** Дата: **27.08.2018**
Н. Стоянова
 Н-к отдел "УТ" ииж. Р. Антово /.....
 Зам.кмет: ииж. Вл. Караглиев /.....

876

СКИЦА
М 1: 500



251

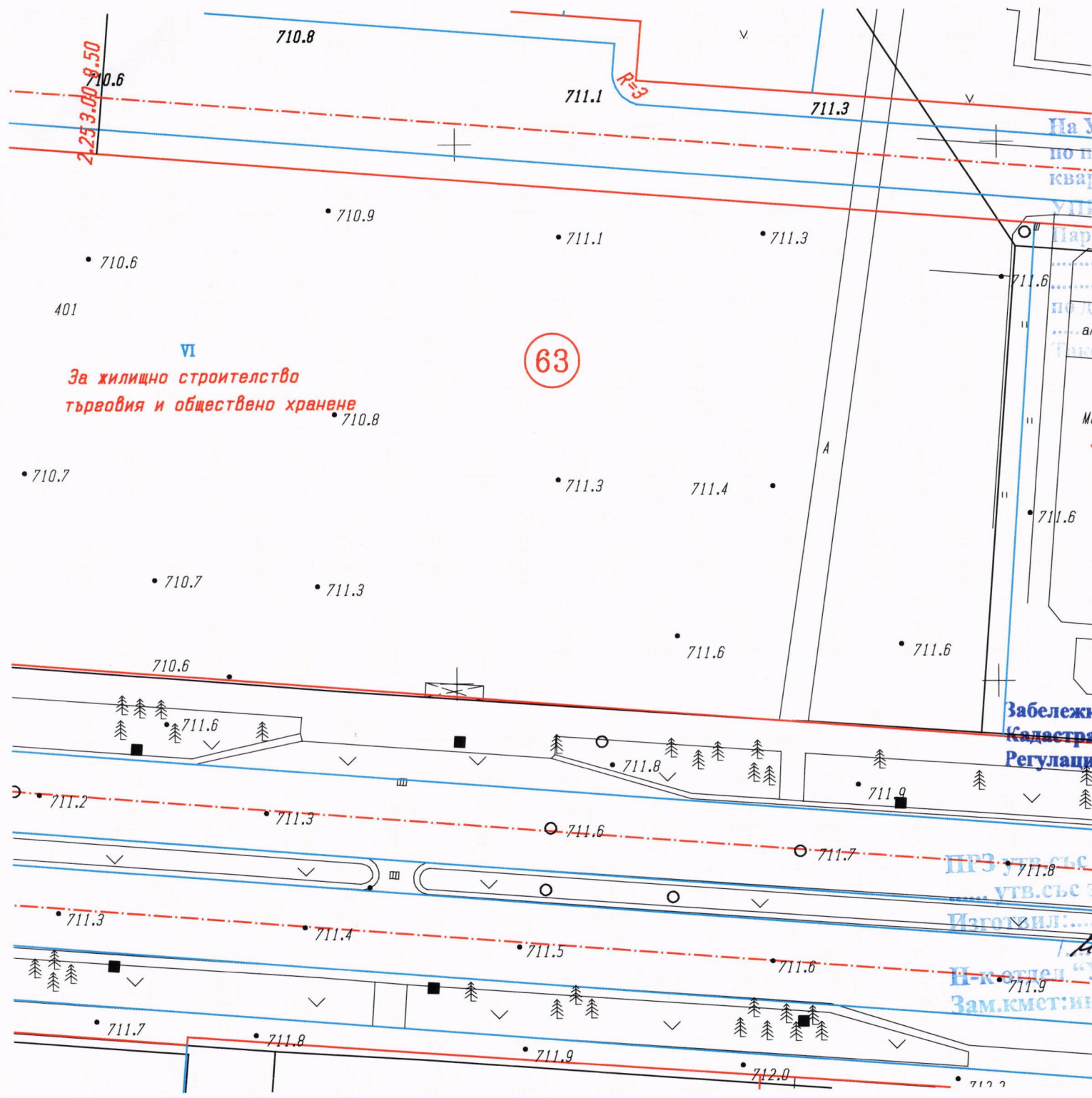
Забележки:
Кадастралният план е в сила до 01.12.2008 г.
Регулацията е в сила към днешна дата.

Изготвил: *К. Станислав*
 Проверил: *К. Станислав*
 Проектант: *К. Станислав*
 Директор: *К. Станислав*
 Изпълнител: *К. Станислав*
 Проверил: *К. Станислав*
 Проектант: *К. Станислав*
 Директор: *К. Станислав*
 Изпълнител: *К. Станислав*

Масштаб 1:500

40
Изток

СКИЦА М 1: 500.



На УПИ №..... кв.....
 по плана на гр. (с.) **Т. ЕРНИК**
 квартал: **Изток**
 УПИ №..... е с площ..... м²
 Парцелът е записан на:.....
 по док. за собственост.....
 Така: **СА** №.....

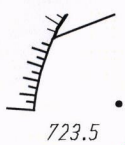
VI
 За жилищно строителство
 търговия и обществено хранене

63

Забележки:
 Катастралният план е в сила до **01.12.2008 г.**
 Регулацията е в сила към днешна дата.

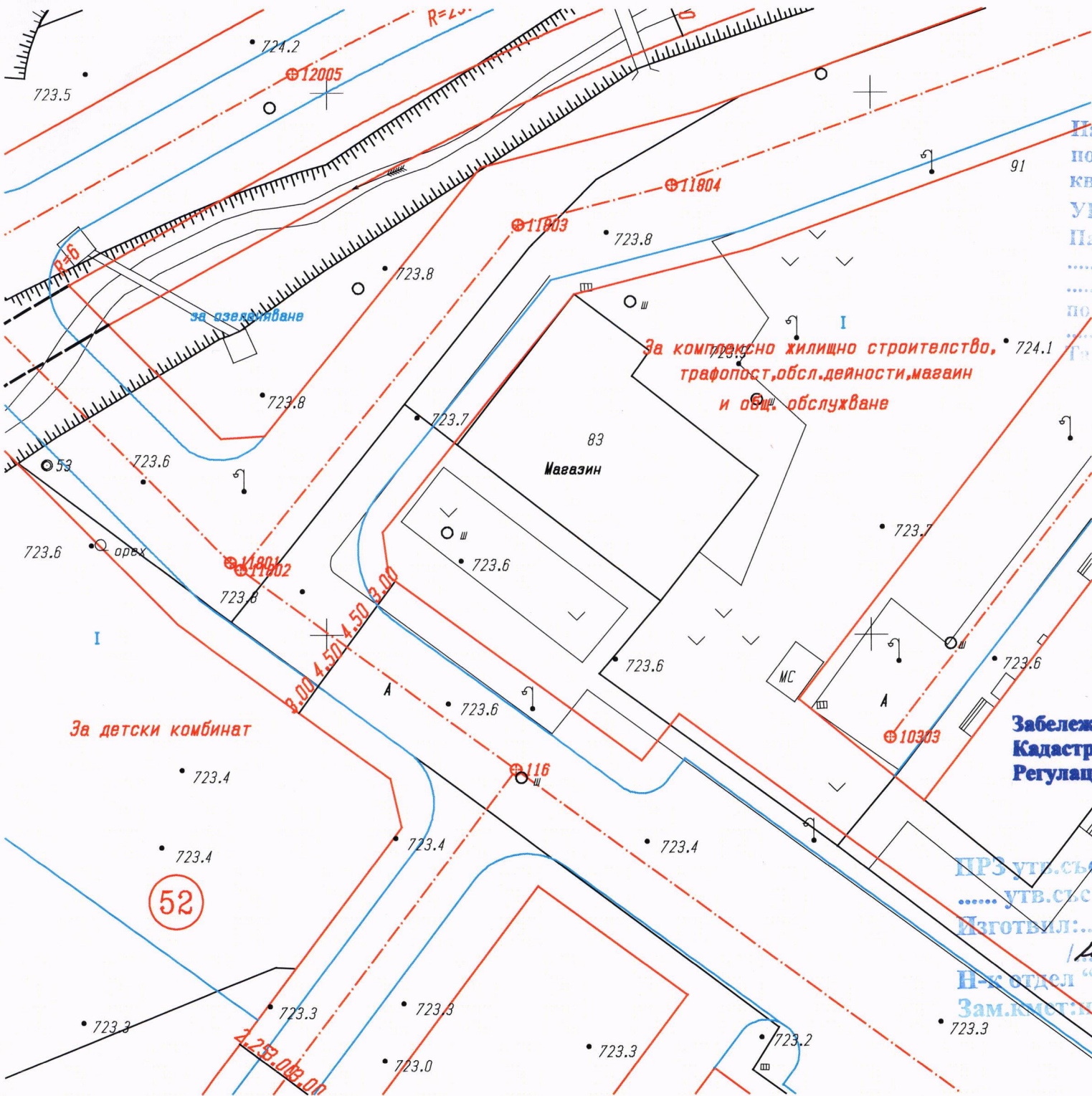
ИЗДАНО СЪС ЗАПОВЕД № **2300** / **22.12.78**
 УТВ. СЪС ЗАПОВЕД №..... /..... Г.
 Изготвил: **Н. Етанкова** Дата: **28.08.2018**
 И-кметсел "УТ" кмет: **Р. Ангелов**
 Зам. кмет: инж. **Вл. Караджиев**

36-37
Изготвил



СКИЦА М 1: 500

На УПИ №.....КВ.....
по плана на гр. (1) ПЕРНИК
квартал:.....и Изток
УПИ №.....с площ.....м²
Parcelът е записан на:
.....
по док. №.....дата.....
Гласа САХ



За комплексно жилищно строителство,
трафопост, обсл. дейности, магазин
и общ. обслужване

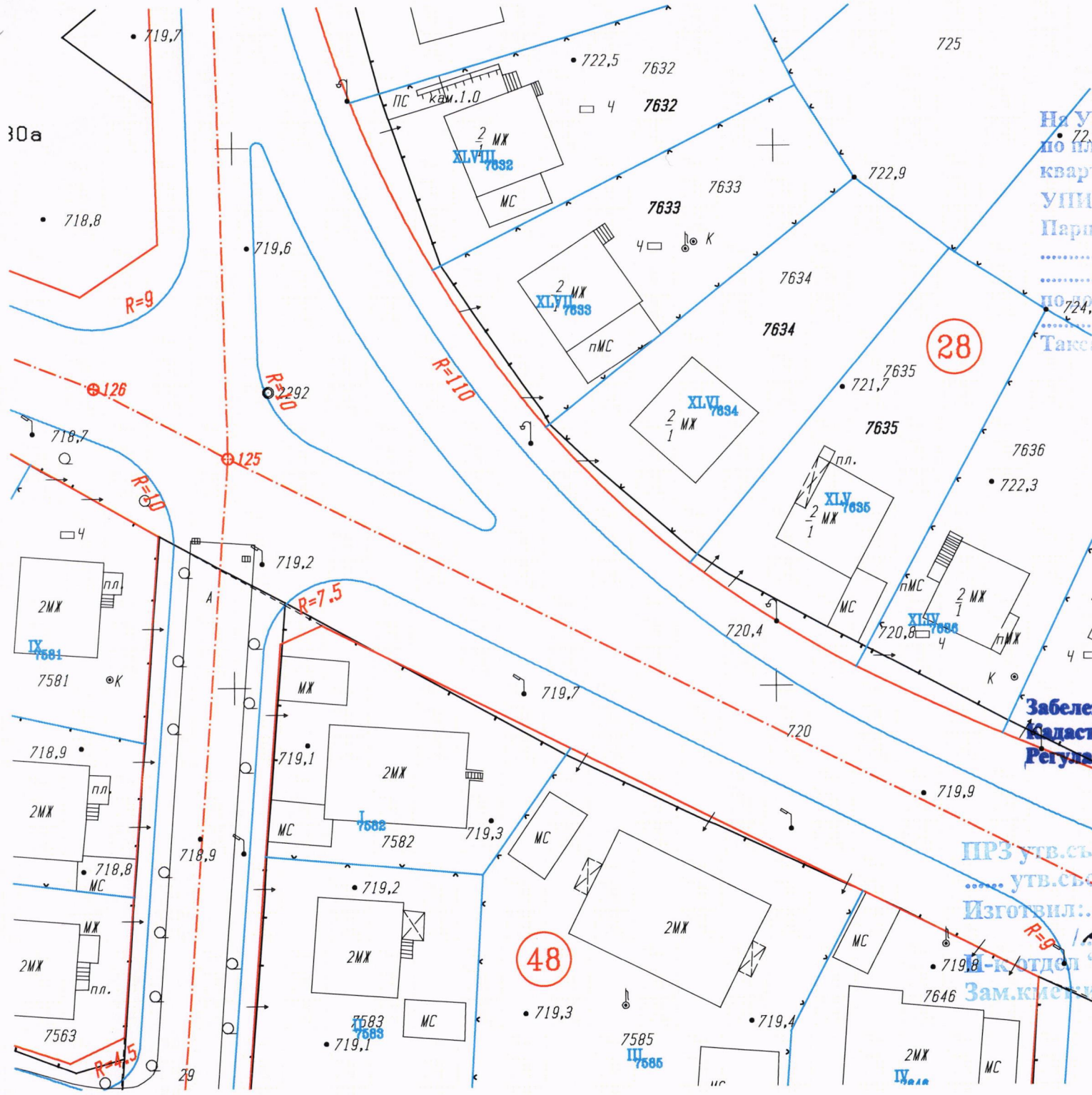
За детски комбинат

52

Забележки:
Кадастралният план е в сила до 01.12.2008 г.
Регулацията е в сила към днешна дата.

ПРЗ утв. със заповед № 2322 / 29.12.1988 г.
..... утв. със заповед №..... / г.
Изготвил: ИВ Дата 27.05.2018г.
И. Етванкова
Н-к отдел "УТ" плж. Р. Антово /
Зам.кмет-инж. Вл. Караджиев /

34-35
Метро



СКИЦА
М 1: 500.

На УПИ №..... кв.....
 по плана на гр.(с).....
 квартал:.....
 УПИ №..... с площ.....м²
 Парцелът е записан на:

 подок. за собственост.....
 Такса..... гр. №.....

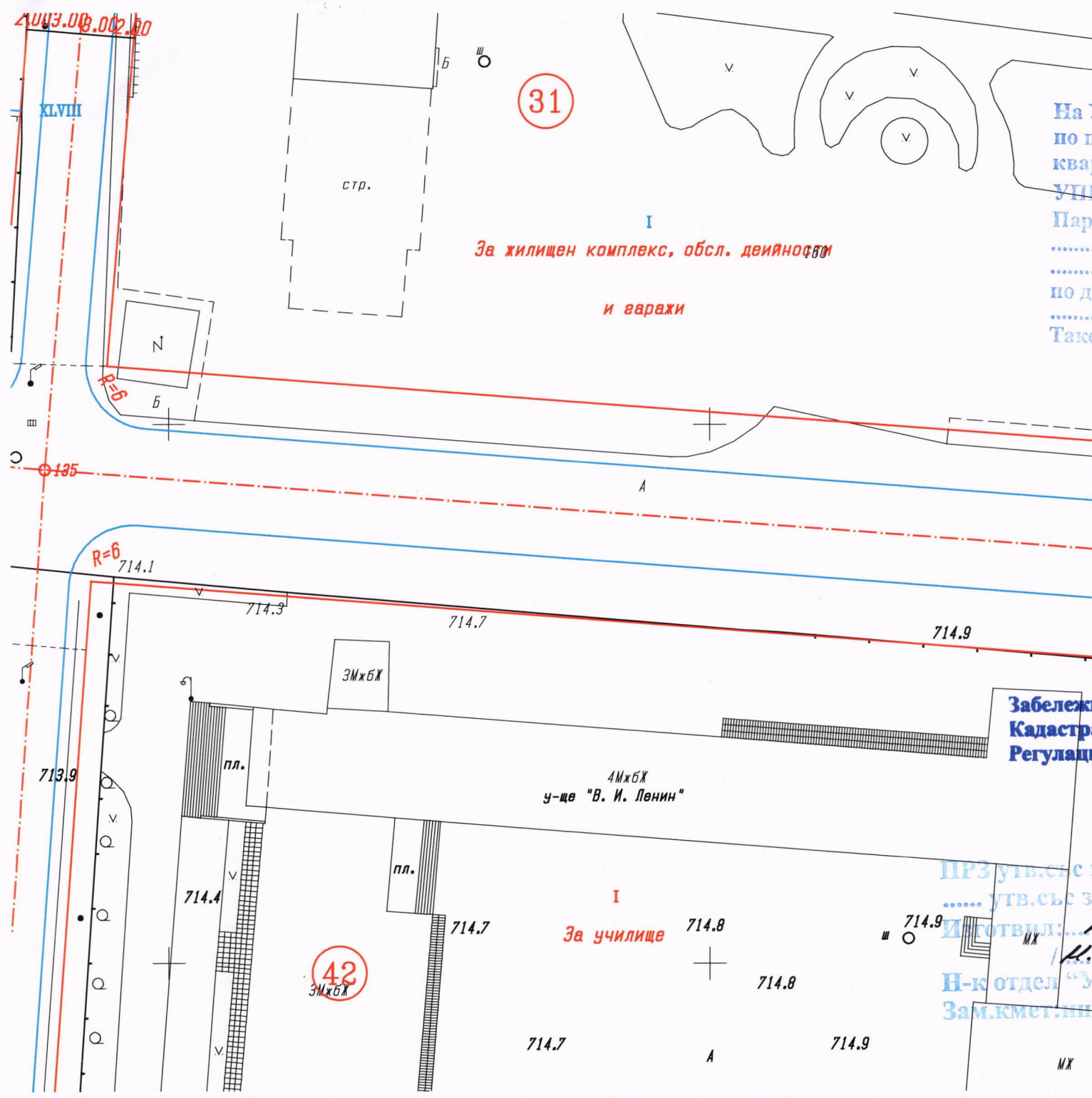
Забележки:
 Кадастралният план е в сила до 01.12.2008 г.
 Регулацията е в сила към днешна дата.

ПРЗ утв. със заповед № 2322 / 22.11.85 г.
 утв. със заповед №..... /..... г.
 Изготвил:..... Дата 28.08.2018 г.
 Н. Стояков
 В-контракт "УТ" мек. Р. Антонов /.....
 Зам. кмет-инж. Вл. Карадимов /.....

48

28

30-31
Изток



СКИЦА М 1: 500.

На УПИ №.....кв.....
 по плана на гр.(с)..... **ГЕРНИК**
 квартал:..... **"Изток"**
 УПИ №..... е с площ.....м²
 Парцелът е записан на:.....

 по док. за собственост.....
 Такса **0.17** лв. кв. №.....

Забележки:
 Кадастралният план е в сила до 01.12.2008 г.
 Регулацията е в сила към днешна дата.

ПРЗ утв. със заповед № **2322** / **22.12.88**
 утв. със заповед No..... /..... г.
 Изготвил: **ИВ** /..... Дата: **28.08.2018г.**
И. Етимов
 Н-к отдел "УТ" и.ж. Р. Антово /.....
 Зам.кмет.и.ж. Вл. Карандишев /.....